

IMPIANTO AGRIVOLTAICO AVANZATO DA 11.988,60 kWp NEL COMUNE DI SURBO (LE) E RELATIVE OPERE DI CONNESSIONE

PROGETTO DEFINITIVO

Visure catastali

IDENTIFICAZIONE ELABORATO

Livello Prog.	Codice	Tipo doc.	N° elaborato	Nome file	TIPO ELAB.	SCALA
PD	VIS_CAT	PDF	04	RERE54-3626PLE-VIS_CAT.PDF	R	

REV.	DATA	DESCRIZIONE	ESEGUITO	VERIFICATO	APPROVATO
00		Verifica di assoggettabilità a VIA			

PROGETTAZIONE



Rebee S.r.l.
Sede legale: Piazza Luigi Cadorna, 6 - 20123 - Milano (MI)
C.F./P.IVA: 12434690967

RICHIEDENTE

RERE 54 S.R.L.
Piazza Borromeo, 14
20123 - Milano (MI)
C.F. / P. IVA 14265440967



Soggetta all'attività di direzione e al coordinamento da parte di Energie Zukunft Schweiz AG (CH)

Catasto terreni
Visura storica per immobile

Situazione degli atti informatizzati dall'impianto meccanografico al 14/07/2025



Immobile di catasto terreni



Causali di aggiornamento ed annotazioni

Informazioni riportate negli atti del catasto al 14/07/2025

Dati identificativi: Comune di **SURBO (L011) (LE)**

Foglio **8** Particella **2**

Classamento:

Redditi: dominicale **Euro 126,98**

agrario **Euro 84,65**

Particella con qualità: **ULIVETO** di classe **3**

Superficie: **54.637 m²**

> Intestati catastali

➤ 1. LEO Francesco (CF LEOFNC62A04E506B)

nato a LECCE (LE) il 04/01/1962

Diritto di: Proprieta' per 1000/1000

> Dati identificativi

📅 dall'impianto

Impianto meccanografico del 02/07/1976

Immobile attuale

Comune di **SURBO (L011) (LE)**

Foglio **8** Particella **2**

> Dati di classamento

📅 dall'impianto al 15/12/2011

Impianto meccanografico del 02/07/1976

Immobile attuale

Comune di **SURBO (L011) (LE)**

Foglio **8** Particella **2**

Redditi: dominicale **Euro 126,98 Lire 245.867**

agrario **Euro 84,65 Lire 163.911**

Particella con qualità: **ULIVETO** di classe **03**

Superficie: **54.637 m²**

Partita: **1418**

📅 dal 15/12/2011 al 16/10/2024

Immobile attuale

Comune di **SURBO (L011) (LE)**

Foglio **8** Particella **2**

Particella divisa in **2** porzioni

Totali particella:

Redditi: dominicale **Euro 126,89**

agrario **Euro 84,63**

Superficie: **54.637 m²**

Il reddito dominicale è stato calcolato tenendo conto delle eventuali deduzioni indicate in tabella

Porzione	AA	AB
Reddito dominicale	Euro 0,19	Euro 126,70
Reddito agrario	Euro 0,16	Euro 84,47
Deduzioni	-	-
Superficie m ²	121	54.516
Qualità	SEMINATIVO	ULIVETO
Classe	4	3

TABELLA DI VARIAZIONE del 15/12/2011 Pratica n. LE0601761 in atti dal 15/12/2011 TRASMISSIONE DATI AGEA AI SENSI DEL DL 3.10.2006 N.262 (n. 41326.1/2011)

Annotazioni: variazione culturale eseguita ai sensi del dl 3.10.2006 n. 262, convertito con modificazioni nella legge 24.11.2006 n. 286 e successive modificazioni (anno 2011)

📅 dal 16/10/2024

Immobile attuale

Comune di **SURBO (L011) (LE)**

Foglio **8** Particella **2**

Redditi: dominicale **Euro 126,98**

agrario **Euro 84,65**

Particella con qualità: **ULIVETO** di classe **03**

Superficie: **54.637 m²**

TABELLA DI VARIAZIONE del 16/10/2024 Pratica n. LE0229684 in atti dal 16/10/2024 Protocollo NSD n. ENTRATE.AGEDP-LE.REGISTRO UFFICIALE.2376-77.16/10/2024 Variazione di qualità (n. 229684.1/2024)

Annotazioni: variazione di qualità su dichiarazione di parte

> Storia degli intestati dell'immobile

Dati identificativi: Immobile attuale - Comune di SURBO (L011) (LE) Foglio 8 Particella 2

➤ **1. LOSAVIO Maria Assunta**
(CF LSVMS04P44E506X)
nata a LECCE (LE) il 04/09/1904



📅 dall'impianto al 18/06/1987
Diritto di: Comproprietario (deriva dall'atto 1)

➤ **2. LOSAVIO Maria Consiglia**
(CF LSVMCN17A70E506G)
nata a LECCE (LE) il 30/01/1917

1. Impianto meccanografico del 02/07/1976

Direzione Provinciale di Lecce
Ufficio Provinciale - Territorio
Servizi Catastali

Data: **14/07/2025**
Ora: **11:18:47**
Numero Pratica: **T136589/2025**
Pag: **3 - Fine**

 dall'impianto al 18/06/1987
Diritto di: Comproprietario (deriva dall'atto 1)
➤ **1. LEO Francesco (CF LEOFNC62A04E506B)**
nato a LECCE (LE) il 04/01/1962
 dal 18/06/1987
Diritto di: Proprieta' per 1000/1000 (deriva dall'atto
2)

2. Atto del 18/06/1987 Pubblico ufficiale VINCENZO
MIGLIETTA Sede ARADEO (LE) Repertorio n. 102500
Sede LECCE (LE) Registrazione n. 5004 registrato in
data 08/07/1988 - n. 10939.1/1988 in atti dal 10/03/1993

Visura telematica

Catasto terreni
Visura storica per immobile

Situazione degli atti informatizzati dall'impianto meccanografico al 14/07/2025



Immobile di catasto terreni



Causali di aggiornamento ed annotazioni

Informazioni riportate negli atti del catasto al 14/07/2025

Dati identificativi: Comune di **SURBO (L011) (LE)**

Foglio **8** Particella **4**

Classamento:

Particella divisa in **2** porzioni

Totali particella:

Redditi: dominicale **Euro 93,06**

agrario **Euro 62,06**

Superficie: **40.073** m²

Il reddito dominicale è stato calcolato tenendo conto delle eventuali deduzioni indicate in tabella

Porzione	AA	AB
Reddito dominicale	Euro 0,16	Euro 92,90
Reddito agrario	Euro 0,13	Euro 61,93
Deduzioni	-	-
Superficie m ²	101	39.972
Qualità	SEMINATIVO	ULIVETO
Classe	4	3

> Intestati catastali

➤ 1. LEO Francesco (CF LEOFNC62A04E506B)

nato a LECCE (LE) il 04/01/1962

Diritto di: Proprieta' per 1000/1000

> Dati identificativi

📁 dall'impianto

Immobile attuale

Comune di **SURBO (L011) (LE)**

Foglio **8** Particella **4**

Impianto meccanografico del 02/07/1976

> Dati di classamento

dall'impianto al 15/12/2011

Impianto meccanografico del 02/07/1976

Immobile attuale

Comune di **SURBO (L011) (LE)**

Foglio **8** Particella **4**

Redditi: dominicale **Euro 93,13 Lire 180.329**

agrario **Euro 62,09 Lire 120.219**

Particella con qualità: **ULIVETO** di classe **03**
Superficie: **40.073 m²**

Partita: **1418**

dal 15/12/2011

Immobile attuale

Comune di **SURBO (L011) (LE)**

Foglio **8** Particella **4**

Particella divisa in **2** porzioni

Totali particella:

Redditi: dominicale **Euro 93,06**

agrario **Euro 62,06**

Superficie: **40.073 m²**

Il reddito dominicale è stato calcolato tenendo conto delle eventuali deduzioni indicate in tabella

TABELLA DI VARIAZIONE del 15/12/2011 Pratica n. LE0601762 in atti dal 15/12/2011 TRASMISSIONE DATI AGEA AI SENSI DEL DL 3.10.2006 N.262 (n. 41327.1/2011)

Annotazioni: variazione culturale eseguita ai sensi del dl 3.10.2006 n. 262, convertito con modificazioni nella legge 24.11.2006 n. 286 e successive modificazioni (anno 2011)

Porzione	AA	AB
Reddito dominicale	Euro 0,16	Euro 92,90
Reddito agrario	Euro 0,13	Euro 61,93
Deduzioni	-	-
Superficie m ²	101	39.972
Qualità	SEMINATIVO	ULIVETO
Classe	4	3

> Storia degli intestati dell'immobile

Dati identificativi: Immobile attuale - Comune di SURBO (L011) (LE) Foglio 8 Particella 4

- **1. LOSAVIO Maria Assunta**
(CF LSVMS04P44E506X)
nata a LECCE (LE) il 04/09/1904
📅 dall'impianto al 18/06/1987
Diritto di: Comproprietario (deriva dall'atto 1)
 - 1. Impianto meccanografico del 02/07/1976
- **2. LOSAVIO Maria Consiglia**
(CF LSVMCN17A70E506G)
nata a LECCE (LE) il 30/01/1917
📅 dall'impianto al 18/06/1987
Diritto di: Comproprietario (deriva dall'atto 1)
- **1. LEO Francesco (CF LEOFNC62A04E506B)**
nato a LECCE (LE) il 04/01/1962
📅 dal 18/06/1987
Diritto di: Proprieta' per 1000/1000 (deriva dall'atto 2)
 - 2. Atto del 18/06/1987 Pubblico ufficiale VINCENZO MIGLIETTA Sede ARADEO (LE) Repertorio n. 102500 Sede LECCE (LE) Registrazione n. 5004 registrato in data 08/07/1988 - n. 10939.1/1988 in atti dal 10/03/1993

Catasto terreni
Visura storica per immobile

Situazione degli atti informatizzati dall'impianto meccanografico al 14/07/2025



Immobile di catasto terreni



Causali di aggiornamento ed annotazioni

Informazioni riportate negli atti del catasto al 14/07/2025

Dati identificativi: Comune di **SURBO (L011) (LE)**

Foglio **9** Particella **43**

Partita: **1418**

Classamento:

Redditi: dominicale **Euro 48,12 Lire 93.173**

agrario **Euro 32,08 Lire 62.115**

Particella con qualità: **ULIVETO** di classe **3**

Superficie: **20.705 m²**

> Intestati catastali

➤ 1. LEO Francesco (CF LEOFNC62A04E506B)

nato a LECCE (LE) il 04/01/1962

Diritto di: Proprieta' per 1000/1000

> Dati identificativi

📅 dall'impianto

Impianto meccanografico del 02/07/1976

Immobile attuale

Comune di **SURBO (L011) (LE)**

Foglio **9** Particella **43**

> Dati di classamento

📅 dall'impianto

Impianto meccanografico del 02/07/1976

Immobile attuale

Comune di **SURBO (L011) (LE)**

Foglio **9** Particella **43**

Redditi: dominicale **Euro 48,12 Lire 93.173**

agrario **Euro 32,08 Lire 62.115**

Particella con qualità: **ULIVETO** di classe **03**

Superficie: **20.705 m²**

Partita: **1418**

Direzione Provinciale di Lecce
Ufficio Provinciale - Territorio
Servizi Catastali

Dati identificativi: Immobile attuale - Comune di SURBO (L011) (LE) Foglio 9 Particella 43

- **1. LOSAVIO Maria Assunta (CF LSVMSS04P44E506X)**
nata a LECCE (LE) il 04/09/1904
📅 dall'impianto al 18/06/1987
Diritto di: Comproprietario (deriva dall'atto 1)

➤ **2. LOSAVIO Maria Consiglia (CF LSVMCN17A70E506G)**
nata a LECCE (LE) il 30/01/1917
📅 dall'impianto al 18/06/1987
Diritto di: Comproprietario (deriva dall'atto 1)

➤ **1. LEO Francesco (CF LEOFNC62A04E506B)**
nato a LECCE (LE) il 04/01/1962
📅 dal 18/06/1987
Diritto di: Proprieta' per 1000/1000 (deriva dall'atto 2)

1. Impianto meccanografico del 02/07/1976

2. Atto del 18/06/1987 Pubblico ufficiale VINCENZO MIGLIETTA Sede ARADEO (LE) Repertorio n. 102500 Sede LECCE (LE) Registrazione n. 5004 registrato in data 08/07/1988 - n. 10939.1/1988 in atti dal 10/03/1993

Visura telematica

Catasto terreni
Visura storica per immobile

Situazione degli atti informatizzati dall'impianto meccanografico al 14/07/2025



Immobile di catasto terreni



Causali di aggiornamento ed annotazioni

Informazioni riportate negli atti del catasto al 14/07/2025

Dati identificativi: Comune di **SURBO (L011) (LE)**

Foglio **9** Particella **121**

Partita: **6469**

Classamento:

Redditi: dominicale **Euro 46,91 Lire 90.828**

agrario **Euro 31,27 Lire 60.552**

Particella con qualità: **ULIVETO** di classe **3**

Superficie: **20.184 m²**

> **Intestati catastali**

➤ **1. LEO Francesco (CF LEOFNC62A04E506B)**

nato a LECCE (LE) il 04/01/1962

Diritto di: Proprieta' per 1000/1000

> **Dati identificativi**

 **dall'impianto al 15/02/1993**

Immobile predecessore

Comune di **SURBO (L011) (LE)**

Foglio **9** Particella **36**

Impianto meccanografico del 02/07/1976

 **dal 15/02/1993**

Immobile attuale

Comune di **SURBO (L011) (LE)**

Foglio **9** Particella **121**

FRAZIONAMENTO del 15/02/1993 in atti dal 24/05/1994 (n. 927.2/1993)

Sono stati inoltre variati/soppressi i seguenti immobili:

Comune: **SURBO (L011) (LE)**

Foglio **9** Particella **122**

Foglio **9** Particella **36**

> **Dati di classamento**

 **dall'impianto al 15/02/1993**

Impianto meccanografico del 02/07/1976

Immobile predecessore

Comune di **SURBO (L011) (LE)**

Foglio **9** Particella **36**

Redditi: dominicale **Euro 48,70 Lire 94.298**

agrario **Euro 32,47 Lire 62.865**

Particella con qualità: **ULIVETO** di classe **03**
Superficie: **20.955 m²**

Partita: **1418**

 **dal 15/02/1993**

FRAZIONAMENTO del 15/02/1993 in atti dal
24/05/1994 (n. 927.2/1993)

Immobile attuale

Comune di **SURBO (L011) (LE)**

Foglio **9** Particella **121**

Redditi: dominicale **Euro 46,91 Lire 90.828**

agrario **Euro 31,27 Lire 60.552**

Particella con qualità: **ULIVETO** di classe **03**
Superficie: **20.184 m²**

Partita: **6469**

Sono stati inoltre variati/soppressi i seguenti immobili:

Comune: **SURBO (L011) (LE)**

Foglio **9** Particella **122**


Foglio **9** Particella **36**

> Storia degli intestati dell'immobile


Dati identificativi: Immobile predecessore - Comune di **SURBO (L011) (LE)** Foglio **9** Particella **36**

- > 1. LOSAVIO Maria Assunta**
(CF LSVMSS04P44E506X)
nata a LECCE (LE) il 04/09/1904


1. Impianto meccanografico del 02/07/1976

-  dall'impianto al 18/06/1987
Diritto di: Comproprietario (deriva dall'atto 1)

- > 2. LOSAVIO Maria Consiglia**
(CF LSVMCN17A70E506G)
nata a LECCE (LE) il 30/01/1917

-  dall'impianto al 18/06/1987
Diritto di: Comproprietario (deriva dall'atto 1)

- > 1. LEO Francesco (CF LEOFNC62A04E506B)**
nato a LECCE (LE) il 04/01/1962

-  dal 18/06/1987 al 15/02/1993
Diritto di: Da verificare (deriva dall'atto 2)

2. Atto del 18/06/1987 Pubblico ufficiale VINCENZO MIGLIETTA Sede ARADEO (LE) Repertorio n. 102500 Sede LECCE (LE) Registrazione n. 5004 registrato in data 08/07/1988 - n. 10939.1/1988 in atti dal 10/03/1993

Dati identificativi: Immobile attuale - Comune di **SURBO (L011) (LE)** Foglio **9** Particella **121**

3. FRAZIONAMENTO del 15/02/1993 in atti dal
24/05/1994 (n. 927.2/1993)

Direzione Provinciale di Lecce
Ufficio Provinciale - Territorio
Servizi Catastali

Data: **14/07/2025**
Ora: **11:19:50**
Numero Pratica: **T137573/2025**
Pag: **3 - Fine**

- **1. LEO Francesco (CF LEOFNC62A04E506B)**
nato a LECCE (LE) il 04/01/1962
📅 dal 15/02/1993
Diritto di: Proprieta' per 1000/1000 (deriva dall'atto
3)
-

Visura telematica

Catasto terreni
Visura storica per immobile

Situazione degli atti informatizzati dall'impianto meccanografico al 14/07/2025

**Immobile di catasto terreni****Causali di aggiornamento ed annotazioni****Informazioni riportate negli atti del catasto al 14/07/2025****Dati identificativi:** Comune di **SURBO (L011) (LE)**Foglio **9** Particella **151**Partita: **6469****Classamento:****Redditi:** dominicale **Euro 37,59 Lire 72.779**agrario **Euro 25,06 Lire 48.519**Particella con qualità: **ULIVETO** di classe **3**Superficie: **16.173 m²****Annotazione di immobile:** ATTO DI AGGIORNAMENTO NON CONFORME ALL'ART. 1, COMMA 8, DEL D.M. F. N.701/94.**> Intestati catastali****➤ 1. LEO Francesco (CF LEOFNC62A04E506B)**

nato a LECCE (LE) il 04/01/1962

Diritto di: Proprieta' per 1000/1000

> Dati identificativi**📅 dall'impianto al 04/05/1999****Immobile predecessore**Comune di **SURBO (L011) (LE)**Foglio **9** Particella **35**

Impianto meccanografico del 02/07/1976

📅 dal 04/05/1999**Immobile attuale**Comune di **SURBO (L011) (LE)**Foglio **9** Particella **151**

FRAZIONAMENTO del 04/05/1999 in atti dal 21/07/1999 (n. 2186.20/1999)

Sono stati inoltre variati/soppressi i seguenti immobili:Comune: **SURBO (L011) (LE)**Foglio **9** Particella **154**Foglio **9** Particella **35**Foglio **9** Particella **153**Foglio **9** Particella **152****> Dati di classamento**

 **dall'impianto al 04/05/1999**

Immobile predecessore

Comune di **SURBO (L011) (LE)**

Foglio **9** Particella **35**

Redditi: dominicale **Euro 38,81 Lire 75.150**

agrario **Euro 25,87 Lire 50.100**

Particella con qualità: **ULIVETO** di classe **03**
Superficie: **16.700 m²**

Partita: **1418**

Impianto meccanografico del 02/07/1976

 **dal 04/05/1999**

Immobile attuale

Comune di **SURBO (L011) (LE)**

Foglio **9** Particella **151**

Redditi: dominicale **Euro 37,59 Lire 72.779**

agrario **Euro 25,06 Lire 48.519**

Particella con qualità: **ULIVETO** di classe **03**
Superficie: **16.173 m²**

Partita: **6469**

FRAZIONAMENTO del 04/05/1999 in atti dal
21/07/1999 (n. 2186.20/1999)

Sono stati inoltre variati/soppressi i seguenti immobili:

Comune: **SURBO (L011) (LE)**

Foglio 9 Particella 154

Foglio 9 Particella 35

Foglio 9 Particella 153

Foglio 9 Particella 152

> Altre variazioni

 **dal 04/05/1999**

Immobile attuale

Comune di **SURBO (L011) (LE)**

Foglio **9** Particella **151**

VARIAZIONE GEOMETRICA del 04/05/1999 in atti dal
21/07/1999 (n. 2186.1/1999)

Annotazione di immobile: atto di aggiornamento non
conforme all'art. 1, comma 8, del d.m.f. n.701/94.

Sono stati inoltre variati/soppressi i seguenti immobili:

Comune: **SURBO (L011) (LE)**

Foglio 9 Particella 161

Foglio 9 Particella 150

Foglio 9 Particella 126

Foglio 9 Particella 125

Foglio 9 Particella 258

Foglio 9 Particella 254

Foglio 9 Particella 249

Foglio 9 Particella 248

Foglio 9 Particella 232

Foglio 9 Particella 228

Foglio 9 Particella 221

Foglio 9 Particella 220

Foglio 9 Particella 217

Foglio 9 Particella 201

Foglio 9 Particella 180
Foglio 9 Particella 177
Foglio 9 Particella 173
Foglio 9 Particella 169
Foglio 9 Particella 164
Foglio 9 Particella 157
Foglio 9 Particella 154
Foglio 9 Particella 148
Foglio 9 Particella 143
Foglio 9 Particella 141
Foglio 9 Particella 137
Foglio 9 Particella 135
Foglio 9 Particella 272
Foglio 9 Particella 271
Foglio 9 Particella 124
Foglio 9 Particella 262
Foglio 9 Particella 252
Foglio 9 Particella 250
Foglio 9 Particella 237
Foglio 9 Particella 235
Foglio 9 Particella 233
Foglio 9 Particella 229
Foglio 9 Particella 203
Foglio 9 Particella 172
Foglio 9 Particella 168
Foglio 9 Particella 160
Foglio 9 Particella 147
Foglio 9 Particella 145
Foglio 9 Particella 140
Foglio 9 Particella 131
Foglio 9 Particella 127
Foglio 9 Particella 269
Foglio 9 Particella 123
Foglio 9 Particella 255
Foglio 9 Particella 244
Foglio 9 Particella 243
Foglio 9 Particella 227
Foglio 9 Particella 226
Foglio 9 Particella 211
Foglio 9 Particella 207
Foglio 9 Particella 193
Foglio 9 Particella 189
Foglio 9 Particella 175
Foglio 9 Particella 149
Foglio 9 Particella 132
Foglio 9 Particella 130
Foglio 9 Particella 274
Foglio 9 Particella 263
Foglio 9 Particella 241
Foglio 9 Particella 214
Foglio 9 Particella 212
Foglio 9 Particella 210
Foglio 9 Particella 209
Foglio 9 Particella 200
Foglio 9 Particella 198
Foglio 9 Particella 194
Foglio 9 Particella 187
Foglio 9 Particella 181
Foglio 9 Particella 174
Foglio 9 Particella 171
Foglio 9 Particella 166
Foglio 9 Particella 242
Foglio 9 Particella 257
Foglio 9 Particella 153
Foglio 9 Particella 142

Foglio 9 Particella 139
Foglio 9 Particella 136
Foglio 9 Particella 247
Foglio 9 Particella 239
Foglio 9 Particella 238
Foglio 9 Particella 225
Foglio 9 Particella 222
Foglio 9 Particella 218
Foglio 9 Particella 208
Foglio 9 Particella 204
Foglio 9 Particella 202
Foglio 9 Particella 199
Foglio 9 Particella 197
Foglio 9 Particella 196
Foglio 9 Particella 190
Foglio 9 Particella 186
Foglio 9 Particella 185
Foglio 9 Particella 176
Foglio 9 Particella 144
Foglio 9 Particella 138
Foglio 9 Particella 134
Foglio 9 Particella 270
Foglio 9 Particella 267
Foglio 9 Particella 266
Foglio 9 Particella 245
Foglio 9 Particella 240
Foglio 9 Particella 230
Foglio 9 Particella 223
Foglio 9 Particella 219
Foglio 9 Particella 213
Foglio 9 Particella 205
Foglio 9 Particella 183
Foglio 9 Particella 178
Foglio 9 Particella 170
Foglio 9 Particella 167
Foglio 9 Particella 163
Foglio 9 Particella 155
Foglio 9 Particella 159
Foglio 9 Particella 146
Foglio 9 Particella 133
Foglio 9 Particella 273
Foglio 9 Particella 268
Foglio 9 Particella 265
Foglio 9 Particella 264
Foglio 9 Particella 259
Foglio 9 Particella 256
Foglio 9 Particella 253
Foglio 9 Particella 246
Foglio 9 Particella 236
Foglio 9 Particella 231
Foglio 9 Particella 206
Foglio 9 Particella 195
Foglio 9 Particella 188
Foglio 9 Particella 184
Foglio 9 Particella 165
Foglio 9 Particella 156
Foglio 9 Particella 158
Foglio 9 Particella 260
Foglio 9 Particella 162
Foglio 9 Particella 152
Foglio 9 Particella 129
Foglio 9 Particella 128
Foglio 9 Particella 251
Foglio 9 Particella 234
Foglio 9 Particella 224

Direzione Provinciale di Lecce
Ufficio Provinciale - Territorio
Servizi Catastali

Foglio 9 Particella 216
Foglio 9 Particella 215
Foglio 9 Particella 192
Foglio 9 Particella 191
Foglio 9 Particella 182
Foglio 9 Particella 179
Foglio 9 Particella 261

› Storia degli intestati dell'immobile

Dati identificativi: Immobile predecessore - Comune di SURBO (L011) (LE) Foglio 9 Particella 35

- **1. LOSAVIO Maria Assunta (CF LSVMSS04P44E506X)**
nata a LECCE (LE) il 04/09/1904
📅 dall'impianto al 18/06/1987
Diritto di: Comproprietario (deriva dall'atto 1)

➤ **2. LOSAVIO Maria Consiglia (CF LSVMCN17A70E506G)**
nata a LECCE (LE) il 30/01/1917
📅 dall'impianto al 18/06/1987
Diritto di: Comproprietario (deriva dall'atto 1)

➤ **1. LEO Francesco (CF LEOFNC62A04E506B)**
nato a LECCE (LE) il 04/01/1962
📅 dal 18/06/1987 al 04/05/1999
Diritto di: Da verificare (deriva dall'atto 2)

1. Impianto meccanografico del 02/07/1976

2. Atto del 18/06/1987 Pubblico ufficiale VINCENZO MIGLIETTA Sede ARADEO (LE) Repertorio n. 102500 Sede LECCE (LE) Registrazione n. 5004 registrato in data 08/07/1988 - n. 10939.1/1988 in atti dal 10/03/1993

Dati identificativi: Immobile attuale - Comune di SURBO (L011) (LE) Foglio 9 Particella 151

- | | |
|--|---|
| <p>➤ 1. LEO Francesco (CF LEOFNC62A04E506B)
 nato a LECCE (LE) il 04/01/1962
 📅 dal 04/05/1999
 Diritto di: Proprieta' per 1000/1000 (deriva dall'atto 3)</p> | <p>3. FRAZIONAMENTO del 04/05/1999 in atti dal 21/07/1999 (n. 2186.20/1999)</p> |
|--|---|

Catasto terreni
Visura storica per immobile

Situazione degli atti informatizzati dall'impianto meccanografico al 14/07/2025



Immobile di catasto terreni



Causali di aggiornamento ed annotazioni

Informazioni riportate negli atti del catasto al 14/07/2025

Dati identificativi: Comune di **SURBO (L011) (LE)**

Foglio **9** Particella **152**

Partita: **6469**

Classamento:

Redditi: dominicale **Euro 0,89 Lire 1.719**

agrario **Euro 0,59 Lire 1.146**

Particella con qualità: **ULIVETO** di classe **3**

Superficie: **382 m²**

Annotazione di immobile: ATTO DI AGGIORNAMENTO NON CONFORME ALL'ART. 1, COMMA 8, DEL D.M. F. N.701/94.

> **Intestati catastali**

➤ **1. DEMANIO DELLO STATO RAMO BONIFICHE (CF 00000000018)^{a)}**

sede in **LECCE (LE)**

Diritto di: Proprieta' per 1/1

> **Dati identificativi**

📅 **dall'impianto al 04/05/1999**

Immobile predecessore

Comune di **SURBO (L011) (LE)**

Foglio **9** Particella **35**

Impianto meccanografico del 02/07/1976

📅 **dal 04/05/1999**

Immobile attuale

Comune di **SURBO (L011) (LE)**

Foglio **9** Particella **152**

FRAZIONAMENTO del 04/05/1999 in atti dal 21/07/1999 (n. 2186.20/1999)

Sono stati inoltre variati/soppressi i seguenti immobili:

Comune: **SURBO (L011) (LE)**

Foglio 9 Particella 154

Foglio 9 Particella 35

Foglio 9 Particella 151

Foglio 9 Particella 153

> **Dati di classamento**

 **dall'impianto al 04/05/1999**

Immobile predecessore

Comune di **SURBO (L011) (LE)**

Foglio **9** Particella **35**

Redditi: dominicale **Euro 38,81 Lire 75.150**

agrario **Euro 25,87 Lire 50.100**

Particella con qualità: **ULIVETO** di classe **03**
Superficie: **16.700 m²**

Partita: **1418**

Impianto meccanografico del 02/07/1976

 **dal 04/05/1999**

Immobile attuale

Comune di **SURBO (L011) (LE)**

Foglio **9** Particella **152**

Redditi: dominicale **Euro 0,89 Lire 1.719**

agrario **Euro 0,59 Lire 1.146**

Particella con qualità: **ULIVETO** di classe **03**
Superficie: **382 m²**

Partita: **6469**

FRAZIONAMENTO del 04/05/1999 in atti dal
21/07/1999 (n. 2186.20/1999)

Sono stati inoltre variati/soppressi i seguenti immobili:

Comune: **SURBO (L011) (LE)**

Foglio 9 Particella 154

Foglio 9 Particella 35

Foglio 9 Particella 151

Foglio 9 Particella 153

> Altre variazioni

 **dal 04/05/1999**

Immobile attuale

Comune di **SURBO (L011) (LE)**

Foglio **9** Particella **152**

VARIAZIONE GEOMETRICA del 04/05/1999 in atti dal
21/07/1999 (n. 2186.1/1999)

Annotazione di immobile: atto di aggiornamento non
conforme all'art. 1, comma 8, del d.m.f. n.701/94.

Sono stati inoltre variati/soppressi i seguenti immobili:

Comune: **SURBO (L011) (LE)**

Foglio 9 Particella 161

Foglio 9 Particella 150

Foglio 9 Particella 126

Foglio 9 Particella 125

Foglio 9 Particella 258

Foglio 9 Particella 254

Foglio 9 Particella 249

Foglio 9 Particella 248

Foglio 9 Particella 232

Foglio 9 Particella 228

Foglio 9 Particella 221

Foglio 9 Particella 220

Foglio 9 Particella 217

Foglio 9 Particella 201

Foglio 9 Particella 180
Foglio 9 Particella 177
Foglio 9 Particella 173
Foglio 9 Particella 169
Foglio 9 Particella 164
Foglio 9 Particella 157
Foglio 9 Particella 154
Foglio 9 Particella 148
Foglio 9 Particella 143
Foglio 9 Particella 141
Foglio 9 Particella 137
Foglio 9 Particella 135
Foglio 9 Particella 272
Foglio 9 Particella 271
Foglio 9 Particella 124
Foglio 9 Particella 262
Foglio 9 Particella 252
Foglio 9 Particella 250
Foglio 9 Particella 237
Foglio 9 Particella 235
Foglio 9 Particella 233
Foglio 9 Particella 229
Foglio 9 Particella 203
Foglio 9 Particella 172
Foglio 9 Particella 168
Foglio 9 Particella 160
Foglio 9 Particella 147
Foglio 9 Particella 145
Foglio 9 Particella 140
Foglio 9 Particella 131
Foglio 9 Particella 127
Foglio 9 Particella 269
Foglio 9 Particella 123
Foglio 9 Particella 255
Foglio 9 Particella 244
Foglio 9 Particella 243
Foglio 9 Particella 227
Foglio 9 Particella 226
Foglio 9 Particella 211
Foglio 9 Particella 207
Foglio 9 Particella 193
Foglio 9 Particella 189
Foglio 9 Particella 175
Foglio 9 Particella 149
Foglio 9 Particella 132
Foglio 9 Particella 130
Foglio 9 Particella 274
Foglio 9 Particella 263
Foglio 9 Particella 241
Foglio 9 Particella 214
Foglio 9 Particella 212
Foglio 9 Particella 210
Foglio 9 Particella 209
Foglio 9 Particella 200
Foglio 9 Particella 198
Foglio 9 Particella 194
Foglio 9 Particella 187
Foglio 9 Particella 181
Foglio 9 Particella 174
Foglio 9 Particella 171
Foglio 9 Particella 166
Foglio 9 Particella 242
Foglio 9 Particella 257
Foglio 9 Particella 153
Foglio 9 Particella 151

Foglio 9 Particella 142
Foglio 9 Particella 139
Foglio 9 Particella 136
Foglio 9 Particella 247
Foglio 9 Particella 239
Foglio 9 Particella 238
Foglio 9 Particella 225
Foglio 9 Particella 222
Foglio 9 Particella 218
Foglio 9 Particella 208
Foglio 9 Particella 204
Foglio 9 Particella 202
Foglio 9 Particella 199
Foglio 9 Particella 197
Foglio 9 Particella 196
Foglio 9 Particella 190
Foglio 9 Particella 186
Foglio 9 Particella 185
Foglio 9 Particella 176
Foglio 9 Particella 144
Foglio 9 Particella 138
Foglio 9 Particella 134
Foglio 9 Particella 270
Foglio 9 Particella 267
Foglio 9 Particella 266
Foglio 9 Particella 245
Foglio 9 Particella 240
Foglio 9 Particella 230
Foglio 9 Particella 223
Foglio 9 Particella 219
Foglio 9 Particella 213
Foglio 9 Particella 205
Foglio 9 Particella 183
Foglio 9 Particella 178
Foglio 9 Particella 170
Foglio 9 Particella 167
Foglio 9 Particella 163
Foglio 9 Particella 155
Foglio 9 Particella 159
Foglio 9 Particella 146
Foglio 9 Particella 133
Foglio 9 Particella 273
Foglio 9 Particella 268
Foglio 9 Particella 265
Foglio 9 Particella 264
Foglio 9 Particella 259
Foglio 9 Particella 256
Foglio 9 Particella 253
Foglio 9 Particella 246
Foglio 9 Particella 236
Foglio 9 Particella 231
Foglio 9 Particella 206
Foglio 9 Particella 195
Foglio 9 Particella 188
Foglio 9 Particella 184
Foglio 9 Particella 165
Foglio 9 Particella 156
Foglio 9 Particella 158
Foglio 9 Particella 260
Foglio 9 Particella 162
Foglio 9 Particella 129
Foglio 9 Particella 128
Foglio 9 Particella 251
Foglio 9 Particella 234
Foglio 9 Particella 224

Foglio 9 Particella 216
Foglio 9 Particella 215
Foglio 9 Particella 192
Foglio 9 Particella 191
Foglio 9 Particella 182
Foglio 9 Particella 179
Foglio 9 Particella 261

> Storia degli intestati dell'immobile

Dati identificativi: Immobile predecessore - Comune di SURBO (L011) (LE) Foglio 9 Particella 35

- **1. LOSAVIO Maria Assunta (CF LSVMSS04P44E506X)**
nata a LECCE (LE) il 04/09/1904
📅 dall'impianto al 18/06/1987
Diritto di: Comproprietario (deriva dall'atto 1)
 - 1. Impianto meccanografico del 02/07/1976
- **2. LOSAVIO Maria Consiglia (CF LSVMCN17A70E506G)**
nata a LECCE (LE) il 30/01/1917
📅 dall'impianto al 18/06/1987
Diritto di: Comproprietario (deriva dall'atto 1)
- **1. LEO Francesco (CF LEOFNC62A04E506B)**
nato a LECCE (LE) il 04/01/1962
📅 dal 18/06/1987 al 04/05/1999
Diritto di: Da verificare (deriva dall'atto 2)
 - 2. Atto del 18/06/1987 Pubblico ufficiale VINCENZO MIGLIETTA Sede ARADEO (LE) Repertorio n. 102500 Sede LECCE (LE) Registrazione n. 5004 registrato in data 08/07/1988 - n. 10939.1/1988 in atti dal 10/03/1993

Dati identificativi: Immobile attuale - Comune di SURBO (L011) (LE) Foglio 9 Particella 152

- **1. LEO Francesco (CF LEOFNC62A04E506B)**
nato a LECCE (LE) il 04/01/1962
📅 dal 04/05/1999 al 15/12/2000
Diritto di: Da verificare (deriva dall'atto 3)
 - 3. FRAZIONAMENTO del 04/05/1999 in atti dal 21/07/1999 (n. 2186.20/1999)
- **1. DEMANIO DELLO STATO RAMO BONIFICHE (CF 00000000018)^{a)}**
sede in LECCE (LE)
📅 dal 15/12/2000
Diritto di: Proprieta' per 1/1 (deriva dall'atto 4)
 - 4. Atto amministrativo DECRETO (DISPOSIZIONI DELLE AUTORITA') del 15/12/2000 Pubblico ufficiale PROVINCIA Sede LECCE (LE) Repertorio n. 769 - UR Sede LECCE (LE) Registrazione n. 463 registrato in data 20/12/2000 - ESPROPRIO Voltura n. 310095.1/2000 - Pratica n. 108406 in atti dal 06/04/2001

Visura telematica

Legenda

a) Codice fiscale non validato in anagrafe tributaria

Catasto terreni
Visura storica per immobile

Situazione degli atti informatizzati dall'impianto meccanografico al 14/07/2025

**Immobile di catasto terreni****Causali di aggiornamento ed annotazioni****Informazioni riportate negli atti del catasto al 14/07/2025****Dati identificativi:** Comune di **SURBO (L011) (LE)**Foglio **9** Particella **154**Partita: **6469****Classamento:****Redditi:** dominicale **Euro 0,17 Lire 338**
agrario **Euro 0,12 Lire 225**Particella con qualità: **ULIVETO** di classe **3**Superficie: **75 m²****Annotazione di immobile:** ATTO DI AGGIORNAMENTO NON CONFORME ALL'ART. 1, COMMA 8, DEL D.M. F. N.701/94.**> Intestati catastali****➤ 1. LEO Francesco (CF LEOFNC62A04E506B)**

nato a LECCE (LE) il 04/01/1962

Diritto di: Proprieta' per 1000/1000

> Dati identificativi**📅 dall'impianto al 04/05/1999****Immobile predecessore**Comune di **SURBO (L011) (LE)**Foglio **9** Particella **35**

Impianto meccanografico del 02/07/1976

📅 dal 04/05/1999**Immobile attuale**Comune di **SURBO (L011) (LE)**Foglio **9** Particella **154**

FRAZIONAMENTO del 04/05/1999 in atti dal 21/07/1999 (n. 2186.20/1999)

Sono stati inoltre variati/soppressi i seguenti immobili:Comune: **SURBO (L011) (LE)**Foglio **9** Particella **35**Foglio **9** Particella **151**Foglio **9** Particella **153**Foglio **9** Particella **152****> Dati di classamento**

 **dall'impianto al 04/05/1999**

Immobile predecessore

Comune di **SURBO (L011) (LE)**

Foglio **9** Particella **35**

Redditi: dominicale **Euro 38,81 Lire 75.150**

agrario **Euro 25,87 Lire 50.100**

Particella con qualità: **ULIVETO** di classe **03**
Superficie: **16.700 m²**

Partita: **1418**

Impianto meccanografico del 02/07/1976

 **dal 04/05/1999**

Immobile attuale

Comune di **SURBO (L011) (LE)**

Foglio **9** Particella **154**

Redditi: dominicale **Euro 0,17 Lire 338**

agrario **Euro 0,12 Lire 225**

Particella con qualità: **ULIVETO** di classe **03**
Superficie: **75 m²**

Partita: **6469**

FRAZIONAMENTO del 04/05/1999 in atti dal
21/07/1999 (n. 2186.20/1999)

Sono stati inoltre variati/soppressi i seguenti immobili:

Comune: **SURBO (L011) (LE)**

Foglio 9 Particella 35

Foglio 9 Particella 151

Foglio 9 Particella 153

Foglio 9 Particella 152

> Altre variazioni

 **dal 04/05/1999**

Immobile attuale

Comune di **SURBO (L011) (LE)**

Foglio **9** Particella **154**

VARIAZIONE GEOMETRICA del 04/05/1999 in atti dal
21/07/1999 (n. 2186.1/1999)

Annotazione di immobile: atto di aggiornamento non
conforme all'art. 1, comma 8, del d.m.f. n.701/94.

Sono stati inoltre variati/soppressi i seguenti immobili:

Comune: **SURBO (L011) (LE)**

Foglio 9 Particella 161

Foglio 9 Particella 150

Foglio 9 Particella 126

Foglio 9 Particella 125

Foglio 9 Particella 258

Foglio 9 Particella 254

Foglio 9 Particella 249

Foglio 9 Particella 248

Foglio 9 Particella 232

Foglio 9 Particella 228

Foglio 9 Particella 221

Foglio 9 Particella 220

Foglio 9 Particella 217

Foglio 9 Particella 201

Foglio 9 Particella 180
Foglio 9 Particella 177
Foglio 9 Particella 173
Foglio 9 Particella 169
Foglio 9 Particella 164
Foglio 9 Particella 157
Foglio 9 Particella 148
Foglio 9 Particella 143
Foglio 9 Particella 141
Foglio 9 Particella 137
Foglio 9 Particella 135
Foglio 9 Particella 272
Foglio 9 Particella 271
Foglio 9 Particella 124
Foglio 9 Particella 262
Foglio 9 Particella 252
Foglio 9 Particella 250
Foglio 9 Particella 237
Foglio 9 Particella 235
Foglio 9 Particella 233
Foglio 9 Particella 229
Foglio 9 Particella 203
Foglio 9 Particella 172
Foglio 9 Particella 168
Foglio 9 Particella 160
Foglio 9 Particella 147
Foglio 9 Particella 145
Foglio 9 Particella 140
Foglio 9 Particella 131
Foglio 9 Particella 127
Foglio 9 Particella 269
Foglio 9 Particella 123
Foglio 9 Particella 255
Foglio 9 Particella 244
Foglio 9 Particella 243
Foglio 9 Particella 227
Foglio 9 Particella 226
Foglio 9 Particella 211
Foglio 9 Particella 207
Foglio 9 Particella 193
Foglio 9 Particella 189
Foglio 9 Particella 175
Foglio 9 Particella 149
Foglio 9 Particella 132
Foglio 9 Particella 130
Foglio 9 Particella 274
Foglio 9 Particella 263
Foglio 9 Particella 241
Foglio 9 Particella 214
Foglio 9 Particella 212
Foglio 9 Particella 210
Foglio 9 Particella 209
Foglio 9 Particella 200
Foglio 9 Particella 198
Foglio 9 Particella 194
Foglio 9 Particella 187
Foglio 9 Particella 181
Foglio 9 Particella 174
Foglio 9 Particella 171
Foglio 9 Particella 166
Foglio 9 Particella 242
Foglio 9 Particella 257
Foglio 9 Particella 153
Foglio 9 Particella 151
Foglio 9 Particella 142

Foglio 9 Particella 139
Foglio 9 Particella 136
Foglio 9 Particella 247
Foglio 9 Particella 239
Foglio 9 Particella 238
Foglio 9 Particella 225
Foglio 9 Particella 222
Foglio 9 Particella 218
Foglio 9 Particella 208
Foglio 9 Particella 204
Foglio 9 Particella 202
Foglio 9 Particella 199
Foglio 9 Particella 197
Foglio 9 Particella 196
Foglio 9 Particella 190
Foglio 9 Particella 186
Foglio 9 Particella 185
Foglio 9 Particella 176
Foglio 9 Particella 144
Foglio 9 Particella 138
Foglio 9 Particella 134
Foglio 9 Particella 270
Foglio 9 Particella 267
Foglio 9 Particella 266
Foglio 9 Particella 245
Foglio 9 Particella 240
Foglio 9 Particella 230
Foglio 9 Particella 223
Foglio 9 Particella 219
Foglio 9 Particella 213
Foglio 9 Particella 205
Foglio 9 Particella 183
Foglio 9 Particella 178
Foglio 9 Particella 170
Foglio 9 Particella 167
Foglio 9 Particella 163
Foglio 9 Particella 155
Foglio 9 Particella 159
Foglio 9 Particella 146
Foglio 9 Particella 133
Foglio 9 Particella 273
Foglio 9 Particella 268
Foglio 9 Particella 265
Foglio 9 Particella 264
Foglio 9 Particella 259
Foglio 9 Particella 256
Foglio 9 Particella 253
Foglio 9 Particella 246
Foglio 9 Particella 236
Foglio 9 Particella 231
Foglio 9 Particella 206
Foglio 9 Particella 195
Foglio 9 Particella 188
Foglio 9 Particella 184
Foglio 9 Particella 165
Foglio 9 Particella 156
Foglio 9 Particella 158
Foglio 9 Particella 260
Foglio 9 Particella 162
Foglio 9 Particella 152
Foglio 9 Particella 129
Foglio 9 Particella 128
Foglio 9 Particella 251
Foglio 9 Particella 234
Foglio 9 Particella 224

Direzione Provinciale di Lecce
Ufficio Provinciale - Territorio
Servizi Catastali

Foglio 9 Particella 216
Foglio 9 Particella 215
Foglio 9 Particella 192
Foglio 9 Particella 191
Foglio 9 Particella 182
Foglio 9 Particella 179
Foglio 9 Particella 261

› Storia degli intestati dell'immobile

Dati identificativi: Immobile predecessore - Comune di SURBO (L011) (LE) Foglio 9 Particella 35

- **1. LOSAVIO Maria Assunta (CF LSV MSS04P44E506X)**
nata a LECCE (LE) il 04/09/1904
📅 dall'impianto al 18/06/1987
Diritto di: Comproprietario (deriva dall'atto 1)

➤ **2. LOSAVIO Maria Consiglia (CF LSV MCN17A70E506G)**
nata a LECCE (LE) il 30/01/1917
📅 dall'impianto al 18/06/1987
Diritto di: Comproprietario (deriva dall'atto 1)

➤ **1. LEO Francesco (CF LEO FNC62A04E506B)**
nato a LECCE (LE) il 04/01/1962
📅 dal 18/06/1987 al 04/05/1999
Diritto di: Da verificare (deriva dall'atto 2)

1. Impianto meccanografico del 02/07/1976

2. Atto del 18/06/1987 Pubblico ufficiale VINCENZO MIGLIETTA Sede ARADEO (LE) Repertorio n. 102500 Sede LECCE (LE) Registrazione n. 5004 registrato in data 08/07/1988 - n. 10939.1/1988 in atti dal 10/03/1993

Dati identificativi: Immobile attuale - Comune di SURBO (L011) (LE) Foglio 9 Particella 154

- **1. LEO Francesco (CF LEOFNC62A04E506B)**
nato a LECCE (LE) il 04/01/1962
📅 dal 04/05/1999
Diritto di: Proprietà' per 1000/1000 (deriva dall'atto 3)

Catasto terreni
Visura storica per immobile

Situazione degli atti informatizzati dall'impianto meccanografico al 14/07/2025

**Immobile di catasto terreni****Causali di aggiornamento ed annotazioni****Informazioni riportate negli atti del catasto al 14/07/2025****Dati identificativi:** Comune di **SURBO (L011) (LE)**Foglio **9** Particella **159**Partita: **6469****Classamento:****Redditi:** dominicale **Euro 41,38 Lire 80.127**agrario **Euro 27,59 Lire 53.418**Particella con qualità: **ULIVETO** di classe **3**Superficie: **17.806 m²****Annotazione di immobile:** ATTO DI AGGIORNAMENTO NON CONFORME ALL'ART. 1, COMMA 8, DEL D.M. F. N.701/94.**> Intestati catastali****➤ 1. LEO Francesco (CF LEOFNC62A04E506B)**

nato a LECCE (LE) il 04/01/1962

Diritto di: Proprieta' per 1000/1000

> Dati identificativi**📅 dall'impianto al 15/02/1993****Immobile predecessore**Comune di **SURBO (L011) (LE)**Foglio **9** Particella **34**

Impianto meccanografico del 02/07/1976

📅 dal 15/02/1993 al 04/05/1999**Immobile predecessore**Comune di **SURBO (L011) (LE)**Foglio **9** Particella **119**

FRAZIONAMENTO del 15/02/1993 in atti dal 24/05/1994 (n. 927.1/1993)

Sono stati inoltre variati/soppressi i seguenti immobili:Comune: **SURBO (L011) (LE)**Foglio **9** Particella **34**Foglio **9** Particella **120****📅 dal 04/05/1999****Immobile attuale**Comune di **SURBO (L011) (LE)**Foglio **9** Particella **159**

FRAZIONAMENTO del 04/05/1999 in atti dal 21/07/1999 (n. 2186.22/1999)

Sono stati inoltre variati/soppressi i seguenti immobili:Comune: **SURBO (L011) (LE)**

*Foglio 9 Particella 119
Foglio 9 Particella 160
Foglio 9 Particella 161*

> Dati di classamento

dall'impianto al 15/02/1993

Impianto meccanografico del 02/07/1976

Immobile predecessore

Comune di **SURBO (L011) (LE)**

Foglio **9** Particella **34**

Redditi: dominicale **Euro 60,52 Lire 117.185**

agrario **Euro 40,35 Lire 78.123**

Particella con qualità: **ULIVETO** di classe **03**

Superficie: **26.041 m²**

Partita: **1418**

dal 15/02/1993 al 04/05/1999

FRAZIONAMENTO del 15/02/1993 in atti dal 24/05/1994 (n. 927.1/1993)

Immobile predecessore

Comune di **SURBO (L011) (LE)**

Foglio **9** Particella **119**

Redditi: dominicale **Euro 42,88 Lire 83.034**

agrario **Euro 28,59 Lire 55.356**

Particella con qualità: **ULIVETO** di classe **03**

Superficie: **18.452 m²**

Partita: **6469**

Sono stati inoltre variati/soppressi i seguenti immobili:

Comune: **SURBO (L011) (LE)**

Foglio 9 Particella 34

Foglio 9 Particella 120

dal 04/05/1999

FRAZIONAMENTO del 04/05/1999 in atti dal 21/07/1999 (n. 2186.22/1999)

Immobile attuale

Comune di **SURBO (L011) (LE)**

Foglio **9** Particella **159**

Redditi: dominicale **Euro 41,38 Lire 80.127**

agrario **Euro 27,59 Lire 53.418**

Particella con qualità: **ULIVETO** di classe **03**

Superficie: **17.806 m²**

Partita: **6469**

Sono stati inoltre variati/soppressi i seguenti immobili:

Comune: **SURBO (L011) (LE)**

Foglio 9 Particella 119

Foglio 9 Particella 160

Foglio 9 Particella 161

> Altre variazioni

📅 dal 04/05/1999

Immobile attuale

Comune di **SURBO (L011) (LE)**

Foglio 9 Particella 159

VARIAZIONE GEOMETRICA del 04/05/1999 in atti dal 21/07/1999 (n. 2186.1/1999)

Annotazione di immobile: atto di aggiornamento non conforme all'art. 1, comma 8, del d.m.f. n.701/94.

Sono stati inoltre variati/soppressi i seguenti immobili:

Comune: **SURBO (L011) (LE)**

Foglio 9 Particella 161
Foglio 9 Particella 150
Foglio 9 Particella 126
Foglio 9 Particella 125
Foglio 9 Particella 258
Foglio 9 Particella 254
Foglio 9 Particella 249
Foglio 9 Particella 248
Foglio 9 Particella 232
Foglio 9 Particella 228
Foglio 9 Particella 221
Foglio 9 Particella 220
Foglio 9 Particella 217
Foglio 9 Particella 201
Foglio 9 Particella 180
Foglio 9 Particella 177
Foglio 9 Particella 173
Foglio 9 Particella 169
Foglio 9 Particella 164
Foglio 9 Particella 157
Foglio 9 Particella 154
Foglio 9 Particella 148
Foglio 9 Particella 143
Foglio 9 Particella 141
Foglio 9 Particella 137
Foglio 9 Particella 135
Foglio 9 Particella 272
Foglio 9 Particella 271
Foglio 9 Particella 124
Foglio 9 Particella 262
Foglio 9 Particella 252
Foglio 9 Particella 250
Foglio 9 Particella 237
Foglio 9 Particella 235
Foglio 9 Particella 233
Foglio 9 Particella 229
Foglio 9 Particella 203
Foglio 9 Particella 172
Foglio 9 Particella 168
Foglio 9 Particella 160
Foglio 9 Particella 147
Foglio 9 Particella 145
Foglio 9 Particella 140
Foglio 9 Particella 131
Foglio 9 Particella 127
Foglio 9 Particella 269
Foglio 9 Particella 123
Foglio 9 Particella 255
Foglio 9 Particella 244
Foglio 9 Particella 243

Foglio 9 Particella 227
Foglio 9 Particella 226
Foglio 9 Particella 211
Foglio 9 Particella 207
Foglio 9 Particella 193
Foglio 9 Particella 189
Foglio 9 Particella 175
Foglio 9 Particella 149
Foglio 9 Particella 132
Foglio 9 Particella 130
Foglio 9 Particella 274
Foglio 9 Particella 263
Foglio 9 Particella 241
Foglio 9 Particella 214
Foglio 9 Particella 212
Foglio 9 Particella 210
Foglio 9 Particella 209
Foglio 9 Particella 200
Foglio 9 Particella 198
Foglio 9 Particella 194
Foglio 9 Particella 187
Foglio 9 Particella 181
Foglio 9 Particella 174
Foglio 9 Particella 171
Foglio 9 Particella 166
Foglio 9 Particella 242
Foglio 9 Particella 257
Foglio 9 Particella 153
Foglio 9 Particella 151
Foglio 9 Particella 142
Foglio 9 Particella 139
Foglio 9 Particella 136
Foglio 9 Particella 247
Foglio 9 Particella 239
Foglio 9 Particella 238
Foglio 9 Particella 225
Foglio 9 Particella 222
Foglio 9 Particella 218
Foglio 9 Particella 208
Foglio 9 Particella 204
Foglio 9 Particella 202
Foglio 9 Particella 199
Foglio 9 Particella 197
Foglio 9 Particella 196
Foglio 9 Particella 190
Foglio 9 Particella 186
Foglio 9 Particella 185
Foglio 9 Particella 176
Foglio 9 Particella 144
Foglio 9 Particella 138
Foglio 9 Particella 134
Foglio 9 Particella 270
Foglio 9 Particella 267
Foglio 9 Particella 266
Foglio 9 Particella 245
Foglio 9 Particella 240
Foglio 9 Particella 230
Foglio 9 Particella 223
Foglio 9 Particella 219
Foglio 9 Particella 213
Foglio 9 Particella 205
Foglio 9 Particella 183
Foglio 9 Particella 178
Foglio 9 Particella 170
Foglio 9 Particella 167

Foglio 9 Particella 163
Foglio 9 Particella 155
Foglio 9 Particella 146
Foglio 9 Particella 133
Foglio 9 Particella 273
Foglio 9 Particella 268
Foglio 9 Particella 265
Foglio 9 Particella 264
Foglio 9 Particella 259
Foglio 9 Particella 256
Foglio 9 Particella 253
Foglio 9 Particella 246
Foglio 9 Particella 236
Foglio 9 Particella 231
Foglio 9 Particella 206
Foglio 9 Particella 195
Foglio 9 Particella 188
Foglio 9 Particella 184
Foglio 9 Particella 165
Foglio 9 Particella 156
Foglio 9 Particella 158
Foglio 9 Particella 260
Foglio 9 Particella 162
Foglio 9 Particella 152
Foglio 9 Particella 129
Foglio 9 Particella 128
Foglio 9 Particella 251
Foglio 9 Particella 234
Foglio 9 Particella 224
Foglio 9 Particella 216
Foglio 9 Particella 215
Foglio 9 Particella 192
Foglio 9 Particella 191
Foglio 9 Particella 182
Foglio 9 Particella 179
Foglio 9 Particella 261

> Storia degli intestati dell'immobile

Dati identificativi: Immobile predecessore - Comune di SURBO (L011) (LE) Foglio 9 Particella 34

- **1. LOSAVIO Maria Assunta**
(CF LSVMS04P44E506X)
nata a LECCE (LE) il 04/09/1904
📅 dall'impianto al 18/06/1987
Diritto di: Comproprietario (deriva dall'atto 1)
 - 1. Impianto meccanografico del 02/07/1976
- **2. LOSAVIO Maria Consiglia**
(CF LSVMCN17A70E506G)
nata a LECCE (LE) il 30/01/1917
📅 dall'impianto al 18/06/1987
Diritto di: Comproprietario (deriva dall'atto 1)
 - 2. Atto del 18/06/1987 Pubblico ufficiale VINCENZO MIGLIETTA Sede ARADEO (LE) Repertorio n. 102500 Sede LECCE (LE) Registrazione n. 5004 registrato in data 08/07/1988 - n. 10939.1/1988 in atti dal 10/03/1993
- **1. LEO Francesco** (CF LEOFNC62A04E506B)
nato a LECCE (LE) il 04/01/1962
📅 dal 18/06/1987 al 15/02/1993
Diritto di: Da verificare (deriva dall'atto 2)
 - 3. FRAZIONAMENTO del 15/02/1993 in atti dal 24/05/1994 (n. 927.1/1993)

Dati identificativi: Immobile predecessore - Comune di SURBO (L011) (LE) Foglio 9 Particella 119

Direzione Provinciale di Lecce
Ufficio Provinciale - Territorio
Servizi Catastali

Data: 14/07/2025
Ora: 11:21:09
Numero Pratica: T138806/2025
Pag: 6 - Fine

- **1. LEO Francesco (CF LEOFNC62A04E506B)**
nato a LECCE (LE) il 04/01/1962
📅 dal 15/02/1993 al 04/05/1999
Diritto di: Da verificare (deriva dall'atto 3)

Dati identificativi: Immobile attuale - Comune di SURBO (L011) (LE) Foglio 9 Particella 159

- | | |
|---|---|
| ➤ 1. LEO Francesco (CF LEOFNC62A04E506B)
nato a LECCE (LE) il 04/01/1962
📅 dal 04/05/1999
Diritto di: Proprieta' per 1000/1000 (deriva dall'atto 4) | 4. FRAZIONAMENTO del 04/05/1999 in atti dal
21/07/1999 (n. 2186.22/1999) |
|---|---|

Visura telematica

Catasto terreni
Visura storica per immobile

Situazione degli atti informatizzati dall'impianto meccanografico al 14/07/2025



Immobile di catasto terreni



Causali di aggiornamento ed annotazioni

Informazioni riportate negli atti del catasto al 14/07/2025

Dati identificativi: Comune di **SURBO (L011) (LE)**

Foglio **9** Particella **320**

Classamento:

Redditi: dominicale **Euro 124,50**

agrario **Euro 83,00**

Particella con qualità: **ULIVETO** di classe **2**

Superficie: **40.178 m²**

> Intestati catastali

➤ 1. LEO Francesco (CF LEOFNC62A04E506B)

nato a LECCE (LE) il 04/01/1962

Diritto di: Proprieta' per 1000/1000

> Dati identificativi

📅 dall'impianto al 20/01/2006

Immobile predecessore

Comune di **SURBO (L011) (LE)**

Foglio **9** Particella **65**

Impianto meccanografico del 02/07/1976

📅 dal 20/01/2006

Immobile attuale

Comune di **SURBO (L011) (LE)**

Foglio **9** Particella **320**

FRAZIONAMENTO del 20/01/2006 Pratica n. LE0011791 in atti dal 20/01/2006 (n. 11791.1/2006)

Sono stati inoltre variati/soppressi i seguenti immobili:

Comune: **SURBO (L011) (LE)**

Foglio **9** Particella **321**

Foglio **9** Particella **65**

> Dati di classamento

📅 dall'impianto al 12/01/2006

Immobile predecessore

Comune di **SURBO (L011) (LE)**

Foglio **9** Particella **65**

Impianto meccanografico del 02/07/1976

Direzione Provinciale di Lecce
Ufficio Provinciale - Territorio
Servizi Catastali

Data: 14/07/2025
Ora: 11:22:23
Numero Pratica: T140018/2025
Pag: 2 - Segue

Redditi: dominicale **Euro 42,62 Lire 82.516**
agrario **Euro 24,35 Lire 47.152**

Particella con qualità: **ULIVETO** di classe **04**
Superficie: **23.576 m²**

Partita: **1418**

 dal 12/01/2006 al 20/01/2006

Immobile predecessore

Comune di **SURBO (L011) (LE)**

Foglio **9** Particella **65**

Redditi: dominicale **Euro 73,06**
agrario **Euro 48,70**

Particella con qualità: **ULIVETO** di classe **02**
Superficie: **23.576 m²**

 dal 20/01/2006 al 20/01/2006

Immobile predecessore

Comune di **SURBO (L011) (LE)**

Foglio **9** Particella **65**

Redditi: dominicale **Euro 185,93**
agrario **Euro 123,96**

Particella con qualità: **ULIVETO** di classe **02**
Superficie: **60.003 m²**

 dal 20/01/2006

Immobile attuale

Comune di **SURBO (L011) (LE)**

Foglio **9** Particella **320**

Redditi: dominicale **Euro 124,50**
agrario **Euro 83,00**

Particella con qualità: **ULIVETO** di classe **02**
Superficie: **40.178 m²**

TABELLA DI VARIAZIONE del 02/01/2006 Pratica n. LE0006508 in atti dal 12/01/2006 CAMBIO DI COLTURA DEL 2006 (n. 114.1/2006)

Annotazioni: variazione di qualita' su dichiarazione di parte

Sono stati inoltre variati/soppressi i seguenti immobili:

Comune: **SURBO (L011) (LE)**
Foglio 9 Particella 148

Variazione del 20/01/2006 Pratica n. LE0011791 in atti dal 20/01/2006 (n. 11791.1/2006)

Annotazioni: comprende le particelle:148

Sono stati inoltre variati/soppressi i seguenti immobili:

Comune: **SURBO (L011) (LE)**
Foglio 9 Particella 148

FRAZIONAMENTO del 20/01/2006 Pratica n. LE0011791 in atti dal 20/01/2006 (n. 11791.1/2006)

Sono stati inoltre variati/soppressi i seguenti immobili:

Comune: **SURBO (L011) (LE)**
Foglio 9 Particella 321
Foglio 9 Particella 65

> Storia degli intestati dell'immobile

Dati identificativi: Immobile predecessore - Comune di SURBO (L011) (LE) Foglio 9 Particella 65

- **1. LOSAVIO Maria Assunta**
(CF LSVMS04P44E506X)
nata a LECCE (LE) il 04/09/1904
📅 dall'impianto al 18/06/1987
Diritto di: Comproprietario (deriva dall'atto 1)

1. Impianto meccanografico del 02/07/1976
- **2. LOSAVIO Maria Consiglia**
(CF LSVMCN17A70E506G)
nata a LECCE (LE) il 30/01/1917
📅 dall'impianto al 18/06/1987
Diritto di: Comproprietario (deriva dall'atto 1)
- **1. LEO Francesco (CF LEOFNC62A04E506B)**
nato a LECCE (LE) il 04/01/1962
📅 dal 18/06/1987 al 20/01/2006
Diritto di: Proprieta' per 1000/1000 (deriva dall'atto 2)

2. Atto del 18/06/1987 Pubblico ufficiale VINCENZO MIGLIETTA Sede ARADEO (LE) Repertorio n. 102500 Sede LECCE (LE) Registrazione n. 5004 registrato in data 08/07/1988 - n. 10939.1/1988 in atti dal 10/03/1993

Dati identificativi: Immobile attuale - Comune di SURBO (L011) (LE) Foglio 9 Particella 320

- **1. LEO Francesco (CF LEOFNC62A04E506B)**
nato a LECCE (LE) il 04/01/1962
📅 dal 20/01/2006
Diritto di: Proprieta' per 1000/1000 (deriva dall'atto 3)
- 3. FRAZIONAMENTO del 20/01/2006 Pratica n. LE0011791 in atti dal 20/01/2006 (n. 11791.1/2006)

Catasto terreni
Visura storica per immobile

Situazione degli atti informatizzati dall'impianto meccanografico al 14/07/2025



Immobile di catasto terreni



Causali di aggiornamento ed annotazioni

Informazioni riportate negli atti del catasto al 14/07/2025

Dati identificativi: Comune di **SURBO (L011) (LE)**

Foglio **5** Particella **9**

Partita: **7621**

Classamento:

Redditi: dominicale **Euro 2,06 Lire 3.993**

agrario **Euro 1,72 Lire 3.328**

Particella con qualità: **SEMINATIVO** di classe **4**

Superficie: **1.331 m²**

> Intestati catastali

> 1. BARBAGALLO Maria Rosaria (CF BRBMRS41H47B792F)

nata a CARMIANO (LE) il 07/06/1941

Diritto di: Usufrutto per 100/100

> 2. CALCAGNILE Carla (CF CLCCRL76C60C978W)

nata a COPENHAGEN (LE) il 20/03/1976

Diritto di: Nuda proprietà per 50/100

> 3. CALCAGNILE Paola (CF CLCPLA70C65E506J)

nata a LECCE (LE) il 25/03/1970

Diritto di: Nuda proprietà per 50/100

> Dati identificativi

📅 dall'impianto al 08/02/1999

Immobile predecessore

Comune di **SURBO (L011) (LE)**

Foglio **5** Particella **2**

Impianto meccanografico del 02/07/1976

📅 dal 08/02/1999

Immobile attuale

Comune di **SURBO (L011) (LE)**

Foglio **5** Particella **9**

FRAZIONAMENTO del 08/02/1999 in atti dal 31/05/1999 (n. 540.1/1999)

Sono stati inoltre variati/soppressi i seguenti immobili:

Comune: **SURBO (L011) (LE)**

Foglio 5 Particella 8
Foglio 5 Particella 2
Foglio 5 Particella 10

> Dati di classamento

 dall'impianto al 08/02/1999

Impianto meccanografico del 02/07/1976

Immobile predecessore

Comune di **SURBO (L011) (LE)**

Foglio 5 Particella 2

Redditi: dominicale **Euro 486,70 Lire 942.390**

agrario **Euro 405,59 Lire 785.325**

Particella con qualità: **SEMINATIVO** di classe **04**

Superficie: **314.130 m²**

Partita: **2293**

 dal 08/02/1999

FRAZIONAMENTO del 08/02/1999 in atti dal 31/05/1999 (n. 540.1/1999)

Immobile attuale

Comune di **SURBO (L011) (LE)**

Foglio 5 Particella 9

Redditi: dominicale **Euro 2,06 Lire 3.993**

agrario **Euro 1,72 Lire 3.328**

Particella con qualità: **SEMINATIVO** di classe **04**

Superficie: **1.331 m²**

Partita: **7621**

Sono stati inoltre variati/soppressi i seguenti immobili:

Comune: **SURBO (L011) (LE)**

Foglio 5 Particella 8

Foglio 5 Particella 2

Foglio 5 Particella 10

> Storia degli intestati dell'immobile

Dati identificativi: Immobile predecessore - Comune di **SURBO (L011) (LE)** Foglio 5 Particella 2

➤ **1. DE BELLIS Filippo**

(CF DBLFPP18D17E038R)

nato a GIOIA DEL COLLE (BA) il 17/04/1918

1. Impianto meccanografico del 02/07/1976

 dall'impianto al 24/12/1985

Diritto di: Da verificare (deriva dall'atto 1)

➤ **1. DE BELLIS Angela**

(CF DBLNGL56E53E506T)

nata a LECCE (LE) il 13/05/1956

2. DENUNZIA (NEI PASSAGGI PER CAUSA DI MORTE) del 24/12/1985 - UR Sede LECCE (LE) Registrazione Volume 237 n. 80 registrato in data 23/09/1986 - ESEGUITA AI SOLI FINI DELLA CONTINUITA' STORICA Voltura n. 13802.1/1989 - Pratica n. 116390 in atti dal 24/04/2002

 dal 24/12/1985 al 15/12/1995

Diritto di: Proprieta' per 2/15 (deriva dall'atto 2)

- **2. DE BELLIS Annalisa**
(CF DBLNLS65S56E506B)
nata a LECCE (LE) il 16/11/1965
📅 dal 24/12/1985 al 15/12/1995
Diritto di: Proprieta' per 2/15 (deriva dall'atto 2)
- **3. DE BELLIS Antonia**
(CF DBLNTN54H44E506B)
nata a LECCE (LE) il 04/06/1954
📅 dal 24/12/1985 al 15/12/1995
Diritto di: Proprieta' per 2/15 (deriva dall'atto 2)
- **4. DE BELLIS Francesco Vito**
(CF DBLFNC68M19E506E)^a
nato a LECCE (LE) il 19/08/1968
📅 dal 24/12/1985 al 15/12/1995
Diritto di: Proprieta' per 2/15 (deriva dall'atto 2)
- **5. DE BELLIS Vincenzo**
(CF DBLVCN57P07E506T)
nato a LECCE (LE) il 07/09/1957
📅 dal 24/12/1985 al 15/12/1995
Diritto di: Proprieta' per 2/15 (deriva dall'atto 2)
- **6. D'ONGHIA Rasalea**
(CF DNGRSL28M42F915Z)
nata a NOCI (BA) il 02/08/1928
📅 dal 24/12/1985 al 15/12/1995
Diritto di: Proprieta' per 5/15 (deriva dall'atto 2)
- **1. CIRIO POLENGHI DE RICA S.P.A. CON SEDE IN NAPOLI**
📅 dal 15/12/1995 al 15/12/1997
Diritto di: Da verificare (deriva dall'atto 3)
- **1. CIRIO SOCIETA' PER AZIONI**
(CF 06690550634)
sede in NAPOLI (NA)
📅 dal 15/12/1997 al 08/02/1999
Diritto di: Proprieta' per 1000/1000 (deriva dall'atto 4)

Dati identificativi: Immobile attuale - Comune di SURBO (L011) (LE) Foglio 5 Particella 9

- **1. A.L.CA.S. ALIMENTARI LATTIERO CASEARI SALENTO S.R.L.**
(CF 02248820751)
📅 dal 16/12/1987 al 29/06/1999
Diritto di: Proprieta' per 1000/1000 (deriva dall'atto 5)
- **1. CIRIO SOCIETA' PER AZIONI**
(CF 06690550634)
sede in NAPOLI (NA)
📅 dal 08/02/1999 al 16/12/1987
Diritto di: Proprieta' per 1000/1000 (deriva dall'atto 6)

3. Atto del 15/12/1995 Pubblico ufficiale NOT. SANTANGELO Sede NAPOLI (NA) Repertorio n. 43456 - UR Sede NAPOLI (NA) Registrazione registrato in data 19/12/1995 - Voltura n. 4245.1/1996 in atti dal 09/01/1998

4. Atto del 15/12/1997 Pubblico ufficiale GIULIANI GIOVANNI Sede ROMA (RM) Repertorio n. 22429 - Voltura n. 7624.1/1998 in atti dal 03/12/1998

5. Atto del 16/12/1987 Pubblico ufficiale CILLO Sede LECCE (LE) Repertorio n. 25469 - UR Sede LECCE (LE) Registrazione n. 44 registrato in data 04/01/1988 - Voltura n. 3369.1/1994 - Pratica n. 191240 in atti dal 25/06/2001

6. FRAZIONAMENTO del 08/02/1999 in atti dal 31/05/1999 (n. 540.1/1999)

7. Atto del 29/06/1999 Pubblico ufficiale ANGLANA MASSIMO Sede LECCE (LE) Repertorio n. 13123 - Trascrizione n. 16066.1/1999 in atti dal 09/07/1999

- **1. CALCAGNILE Salvatore Dante**
(CF CLCSVT32E08B792H)
nato a CARMIANO (LE) il 08/05/1932
📅 dal 29/06/1999 al 15/12/2000
Diritto di: Proprieta' per 1/2 (deriva dall'atto 7)
- **2. CINO Loretta (CF CNILRT25S65B792S)**
nata a CARMIANO (LE) il 25/11/1925
📅 dal 29/06/1999 al 15/12/2000
Diritto di: Proprieta' per 1/2 (deriva dall'atto 7)
- **1. DEMANIO DELLO STATO RAMO BONIFICHE**
(CF 00000000018)^{a)}
sede in LECCE (LE)
📅 dal 15/12/2000 al 30/01/2002
Diritto di: Proprieta' per 1/1 (deriva dall'atto 8)
- **1. CALCAGNILE Salvatore Dante**
(CF CLCSVT32E08B792H)
nato a CARMIANO (LE) il 08/05/1932
📅 dal 30/01/2002 al 31/01/2002
Diritto di: Proprieta' per 1000/1000 (deriva dall'atto 9)
- **1. CALCAGNILE Salvatore Dante**
(CF CLCSVT32E08B792H)
nato a CARMIANO (LE) il 08/05/1932
📅 dal 31/01/2002 al 13/02/2006
Diritto di: Proprieta' per 1/1 in regime di separazione dei beni (deriva dall'atto 10)
- **1. BARBAGALLO Maria Rosaria**
(CF BRBMRS41C47B792T)^{a)}
nata a CARMIANO (LE) il 07/03/1941
📅 dal 13/02/2006 al 13/02/2006
Diritto di: Usufrutto per 100/100 (deriva dall'atto 11)
- **2. CALCAGNILE Carla**
(CF CLCCRL76C60C978W)
nata a COPERTINO (LE) il 20/03/1976
📅 dal 13/02/2006
Diritto di: Nuda proprieta' per 50/100 (deriva dall'atto 11)
- **3. CALCAGNILE Paola**
(CF CLCPLA70C65E506J)
nata a LECCE (LE) il 25/03/1970
📅 dal 13/02/2006
Diritto di: Nuda proprieta' per 50/100 (deriva dall'atto 11)
- **1. BARBAGALLO Maria Rosaria**
(CF BRBMRS41H47B792F)
nata a CARMIANO (LE) il 07/06/1941
📅 dal 13/02/2006
Diritto di: Usufrutto per 100/100 (deriva dall'atto 12)

8. Atto amministrativo DECRETO (DISPOSIZIONI DELLE AUTORITA') del 15/12/2000 Pubblico ufficiale PROVINCIA Sede LECCE (LE) Repertorio n. 769 - UR Sede LECCE (LE) Registrazione n. 463 registrato in data 20/12/2000 - ESPROPRIO Voltura n. 310095.1/2000 - Pratica n. 108692 in atti dal 06/04/2001

9. Atto del 30/01/2002 Pubblico ufficiale NOT NOVELLI Sede GALLIPOLI (LE) Repertorio n. 44816 - UR Sede GALLIPOLI (LE) Registrazione n. 12 registrato in data 18/02/2002 - DIVISIONE Voltura n. 61650.1/2002 - Pratica n. 64250 in atti dal 05/03/2002

10. Atto del 31/01/2002 Pubblico ufficiale NOVELLI ANTONIO Sede GALLIPOLI (LE) Repertorio n. 44816 - DIVISIONE Trascrizione n. 3115.1/2002 Reparto PI di LECCE in atti dal 06/08/2002

11. TESTAMENTO OLOGRAFO del 13/02/2006 Pubblico ufficiale DELL'ANNA PAOLO Sede COPERTINO (LE) Repertorio n. 103668 - UR Sede LECCE (LE) Registrazione Volume 49 n. 43 registrato in data 09/02/2007 - DEN. SUC. CALCAGNILE DANTE SALVATORE Voltura n. 6361.1/2007 - Pratica n. LE0073989 in atti dal 07/03/2007

12. RETTIFICA DI INTESTAZIONE ALL'ATTUALITA' del 13/02/2006 - DATI ANAGRAFICI ALL.N.63095/08 Voltura n. 3827.1/2008 - Pratica n. LE0063164 in atti dal 14/02/2008

Direzione Provinciale di Lecce
Ufficio Provinciale - Territorio
Servizi Catastali

Data: **14/07/2025**
Ora: **11:24:41**
Numero Pratica: **T142163/2025**
Pag: **5 - Fine**

Visura telematica

Legenda

a) Codice fiscale non validato in anagrafe tributaria

Catasto terreni
Visura storica per immobile

Situazione degli atti informatizzati dall'impianto meccanografico al 14/07/2025



Immobile di catasto terreni



Causali di aggiornamento ed annotazioni

Informazioni riportate negli atti del catasto al 14/07/2025

Dati identificativi: Comune di **SURBO (L011) (LE)**

Foglio **5** Particella **10**

Partita: **7621**

Classamento:

Redditi: dominicale **Euro 2,33 Lire 4.503**

agrario **Euro 1,94 Lire 3.753**

Particella con qualità: **SEMINATIVO** di classe **4**

Superficie: **1.501 m²**

> Intestati catastali

➤ 1. BARBAGALLO Maria Rosaria (CF BRBMRS41H47B792F)

nata a CARMIANO (LE) il 07/06/1941

Diritto di: Usufrutto per 100/100

➤ 2. CALCAGNILE Carla (CF CLCCRL76C60C978W)

nata a COPERINO (LE) il 20/03/1976

Diritto di: Nuda proprietà per 50/100

➤ 3. CALCAGNILE Paola (CF CLCPLA70C65E506J)

nata a LECCE (LE) il 25/03/1970

Diritto di: Nuda proprietà per 50/100

> Dati identificativi

📅 dall'impianto al 08/02/1999

Immobile predecessore

Comune di **SURBO (L011) (LE)**

Foglio **5** Particella **2**

Impianto meccanografico del 02/07/1976

📅 dal 08/02/1999

Immobile attuale

Comune di **SURBO (L011) (LE)**

Foglio **5** Particella **10**

FRAZIONAMENTO del 08/02/1999 in atti dal 31/05/1999 (n. 540.1/1999)

Sono stati inoltre variati/soppressi i seguenti immobili:

Comune: **SURBO (L011) (LE)**

Foglio 5 Particella 8
Foglio 5 Particella 2
Foglio 5 Particella 9

> Dati di classamento

 dall'impianto al 08/02/1999

Impianto meccanografico del 02/07/1976

Immobile predecessore

Comune di **SURBO (L011) (LE)**

Foglio 5 Particella 2

Redditi: dominicale **Euro 486,70 Lire 942.390**

agrario **Euro 405,59 Lire 785.325**

Particella con qualità: **SEMINATIVO** di classe **04**

Superficie: **314.130 m²**

Partita: **2293**

 dal 08/02/1999

FRAZIONAMENTO del 08/02/1999 in atti dal 31/05/1999 (n. 540.1/1999)

Immobile attuale

Comune di **SURBO (L011) (LE)**

Foglio 5 Particella 10

Redditi: dominicale **Euro 2,33 Lire 4.503**

agrario **Euro 1,94 Lire 3.753**

Particella con qualità: **SEMINATIVO** di classe **04**

Superficie: **1.501 m²**

Partita: **7621**

Sono stati inoltre variati/soppressi i seguenti immobili:

Comune: **SURBO (L011) (LE)**

Foglio 5 Particella 8

Foglio 5 Particella 2

Foglio 5 Particella 9

> Storia degli intestati dell'immobile

Dati identificativi: Immobile predecessore - Comune di SURBO (L011) (LE) Foglio 5 Particella 2

➤ **1. DE BELLIS Filippo**

(CF DBLFPP18D17E038R)

nato a GIOIA DEL COLLE (BA) il 17/04/1918

1. Impianto meccanografico del 02/07/1976

 dall'impianto al 24/12/1985

Diritto di: Da verificare (deriva dall'atto 1)

➤ **1. DE BELLIS Angela**

(CF DBLNGL56E53E506T)

nata a LECCE (LE) il 13/05/1956

2. DENUNZIA (NEI PASSAGGI PER CAUSA DI MORTE) del 24/12/1985 - UR Sede LECCE (LE) Registrazione Volume 237 n. 80 registrato in data 23/09/1986 - ESEGUITA AI SOLI FINI DELLA CONTINUITA' STORICA Voltura n. 13802.1/1989 - Pratica n. 116390 in atti dal 24/04/2002

 dal 24/12/1985 al 15/12/1995

Diritto di: Proprieta' per 2/15 (deriva dall'atto 2)

Direzione Provinciale di Lecce
Ufficio Provinciale - Territorio
Servizi Catastali

Data: 14/07/2025
Ora: 11:24:59
Numero Pratica: T142484/2025
Pag: 3 - Segue

- **2. DE BELLIS Annalisa**
(CF DBLNLS65S56E506B)
nata a LECCE (LE) il 16/11/1965
📅 dal 24/12/1985 al 15/12/1995
Diritto di: Proprieta' per 2/15 (deriva dall'atto 2)
- **3. DE BELLIS Antonia**
(CF DBLNTN54H44E506B)
nata a LECCE (LE) il 04/06/1954
📅 dal 24/12/1985 al 15/12/1995
Diritto di: Proprieta' per 2/15 (deriva dall'atto 2)
- **4. DE BELLIS Francesco Vito**
(CF DBLFNC68M19E506E)^a
nato a LECCE (LE) il 19/08/1968
📅 dal 24/12/1985 al 15/12/1995
Diritto di: Proprieta' per 2/15 (deriva dall'atto 2)
- **5. DE BELLIS Vincenzo**
(CF DBLVCN57P07E506T)
nato a LECCE (LE) il 07/09/1957
📅 dal 24/12/1985 al 15/12/1995
Diritto di: Proprieta' per 2/15 (deriva dall'atto 2)
- **6. D'ONGHIA Rasalea**
(CF DNGRSL28M42F915Z)
nata a NOCI (BA) il 02/08/1928
📅 dal 24/12/1985 al 15/12/1995
Diritto di: Proprieta' per 5/15 (deriva dall'atto 2)
- **1. CIRIO POLENGHI DE RICA S.P.A. CON SEDE IN NAPOLI**
📅 dal 15/12/1995 al 15/12/1997
Diritto di: Da verificare (deriva dall'atto 3)
- **1. CIRIO SOCIETA' PER AZIONI**
(CF 06690550634)
sede in NAPOLI (NA)
📅 dal 15/12/1997 al 08/02/1999
Diritto di: Proprieta' per 1000/1000 (deriva dall'atto 4)

Dati identificativi: Immobile attuale - Comune di SURBO (L011) (LE) Foglio 5 Particella 10

- **1. A.L.CA.S. ALIMENTARI LATTIERO CASEARI SALENTO S.R.L.**
(CF 02248820751)
📅 dal 16/12/1987 al 29/06/1999
Diritto di: Proprieta' per 1000/1000 (deriva dall'atto 5)
- **1. CIRIO SOCIETA' PER AZIONI**
(CF 06690550634)
sede in NAPOLI (NA)
📅 dal 08/02/1999 al 16/12/1987
Diritto di: Proprieta' per 1000/1000 (deriva dall'atto 6)

3. Atto del 15/12/1995 Pubblico ufficiale NOT. SANTANGELO Sede NAPOLI (NA) Repertorio n. 43456 - UR Sede NAPOLI (NA) Registrazione registrato in data 19/12/1995 - Voltura n. 4245.1/1996 in atti dal 09/01/1998

4. Atto del 15/12/1997 Pubblico ufficiale GIULIANI GIOVANNI Sede ROMA (RM) Repertorio n. 22429 - Voltura n. 7624.1/1998 in atti dal 03/12/1998

5. Atto del 16/12/1987 Pubblico ufficiale CILLO Sede LECCE (LE) Repertorio n. 25469 - UR Sede LECCE (LE) Registrazione n. 44 registrato in data 04/01/1988 - Voltura n. 3369.1/1994 - Pratica n. 191240 in atti dal 25/06/2001

6. FRAZIONAMENTO del 08/02/1999 in atti dal 31/05/1999 (n. 540.1/1999)

7. Atto del 29/06/1999 Pubblico ufficiale ANGLANA MASSIMO Sede LECCE (LE) Repertorio n. 13123 - Trascrizione n. 16066.1/1999 in atti dal 09/07/1999

- **1. CINO Loreta (CF CNILRT25S65B792S)**
nata a CARMIANO (LE) il 25/11/1925
📅 dal 29/06/1999 al 31/10/2001
Diritto di: Proprieta' per 1/2 (deriva dall'atto 7)
- **2. CALCAGNILE Salvatore Dante (CF CLCSVT32E08B792H)**
nato a CARMIANO (LE) il 08/05/1932
📅 dal 29/06/1999 al 30/01/2002
Diritto di: Proprieta' per 1/2 (deriva dall'atto 7)
- **1. CARABELLI Gabriella (CF CRBGRL42B68E395M)**
nata a LACCHIARELLA (MI) il 28/02/1942
📅 dal 31/10/2001 al 30/01/2002
Diritto di: Proprieta' per 1/2 in regime di separazione dei beni (deriva dall'atto 8)
- **1. CALCAGNILE Salvatore Dante (CF CLCSVT32E08B792H)**
nato a CARMIANO (LE) il 08/05/1932
📅 dal 30/01/2002 al 31/01/2002
Diritto di: Proprieta' per 1000/1000 (deriva dall'atto 9)
- **1. CALCAGNILE Salvatore Dante (CF CLCSVT32E08B792H)**
nato a CARMIANO (LE) il 08/05/1932
📅 dal 31/01/2002 al 13/02/2006
Diritto di: Proprieta' per 1/1 in regime di separazione dei beni (deriva dall'atto 10)
- **1. BARBAGALLO Maria Rosaria (CF BRBMRS41C47B792T)^a**
nata a CARMIANO (LE) il 07/03/1941
📅 dal 13/02/2006 al 13/02/2006
Diritto di: Usufrutto per 100/100 (deriva dall'atto 11)
- **2. CALCAGNILE Carla (CF CLCCRL76C60C978W)**
nata a COPERTINO (LE) il 20/03/1976
📅 dal 13/02/2006
Diritto di: Nuda proprieta' per 50/100 (deriva dall'atto 11)
- **3. CALCAGNILE Paola (CF CLCPLA70C65E506J)**
nata a LECCE (LE) il 25/03/1970
📅 dal 13/02/2006
Diritto di: Nuda proprieta' per 50/100 (deriva dall'atto 11)
- **1. BARBAGALLO Maria Rosaria (CF BRBMRS41H47B792F)**
nata a CARMIANO (LE) il 07/06/1941
📅 dal 13/02/2006
Diritto di: Usufrutto per 100/100 (deriva dall'atto 12)

8. Atto del 31/10/2001 Pubblico ufficiale NOVELLI ANTONIO Sede GALLIPOLI (LE) Repertorio n. 43781 - COMPRAVENDITA Trascrizione n. 30228.1/2001 Reparto PI di LECCE in atti dal 26/11/2001

9. Atto del 30/01/2002 Pubblico ufficiale NOT NOVELLI Sede GALLIPOLI (LE) Repertorio n. 44816 - UR Sede GALLIPOLI (LE) Registrazione n. 12 registrato in data 18/02/2002 - DIVISIONE Voltura n. 61650.1/2002 - Pratica n. 64250 in atti dal 05/03/2002

10. Atto del 31/01/2002 Pubblico ufficiale NOVELLI ANTONIO Sede GALLIPOLI (LE) Repertorio n. 44816 - DIVISIONE (Passaggi intermedi da esaminare) Trascrizione n. 3115.1/2002 Reparto PI di LECCE in atti dal 06/08/2002

11. TESTAMENTO OLOGRAFO del 13/02/2006 Pubblico ufficiale DELL'ANNA PAOLO Sede COPERTINO (LE) Repertorio n. 103668 - UR Sede LECCE (LE) Registrazione Volume 49 n. 43 registrato in data 09/02/2007 - DEN. SUC. CALCAGNILE DANTE SALVATORE Voltura n. 6361.1/2007 - Pratica n. LE0073989 in atti dal 07/03/2007

12. RETTIFICA DI INTESAZIONE ALL'ATTUALITA' del 13/02/2006 - DATI ANAGRAFICI ALL.N.63095/08 Voltura n. 3827.1/2008 - Pratica n. LE0063164 in atti dal 14/02/2008

Direzione Provinciale di Lecce
Ufficio Provinciale - Territorio
Servizi Catastali

Data: **14/07/2025**
Ora: **11:24:59**
Numero Pratica: **T142484/2025**
Pag: **5 - Fine**

Visura telematica

Legenda

a) Codice fiscale non validato in anagrafe tributaria

Catasto terreni
Visura storica per immobile

Situazione degli atti informatizzati dall'impianto meccanografico al 16/07/2025



Immobile di catasto terreni



Causali di aggiornamento ed annotazioni

Informazioni riportate negli atti del catasto al 16/07/2025**Dati identificativi:** Comune di **SURBO (L011) (LE)**Foglio **5** Particella **19**Partita: **5269****Classamento:****Redditi:** dominicale **Euro 1,01 Lire 1.959**agrario **Euro 0,84 Lire 1.633**Particella con qualità: **SEMINATIVO** di classe **4**Superficie: **653 m²****> Intestati catastali****➤ 1. DEMANIO DELLO STATO - RAMO BONIFICHE (CF 80004700797)**

sede in ROMA (RM)

Diritto di: Proprietà per 1/1

> Dati identificativi **dall'impianto al 08/02/1999****Immobile predecessore**Comune di **SURBO (L011) (LE)**Foglio **5** Particella **3**

Impianto meccanografico del 02/07/1976

 **dal 08/02/1999****Immobile attuale**Comune di **SURBO (L011) (LE)**Foglio **5** Particella **19**

FRAZIONAMENTO del 08/02/1999 in atti dal 31/05/1999 (n. 540.4/1999)

Sono stati inoltre variati/soppressi i seguenti immobili:Comune: **SURBO (L011) (LE)**Foglio **5** Particella **18**Foglio **5** Particella **20**Foglio **5** Particella **3****> Dati di classamento**

 **dall'impianto al 08/02/1999**

Impianto meccanografico del 02/07/1976

Immobile predecessore

Comune di **SURBO (L011) (LE)**

Foglio **5** Particella **3**

Redditi: dominicale **Euro 30,06 Lire 58.200**

agrario **Euro 25,05 Lire 48.500**

Particella con qualità: **SEMINATIVO** di classe **04**
Superficie: **19.400 m²**

Partita: **3755**

 **dal 08/02/1999**

FRAZIONAMENTO del 08/02/1999 in atti dal
31/05/1999 (n. 540.4/1999)

Immobile attuale

Comune di **SURBO (L011) (LE)**

Foglio **5** Particella **19**

Redditi: dominicale **Euro 1,01 Lire 1.959**

agrario **Euro 0,84 Lire 1.633**

Particella con qualità: **SEMINATIVO** di classe **04**
Superficie: **653 m²**

Partita: **5269**

Sono stati inoltre variati/soppressi i seguenti immobili:

Comune: **SURBO (L011) (LE)**

Foglio 5 Particella 18

Foglio 5 Particella 20


Foglio 5 Particella 3


> Storia degli intestati dell'immobile

Dati identificativi: Immobile predecessore - Comune di SURBO (L011) (LE) Foglio 5 Particella 3


-  **1. BARBARA Giovanni**
(CF BRBGNN43T07E506B)
nato a LECCE (LE) il 07/12/1943

1. Impianto meccanografico del 02/07/1976


-  dall'impianto al 27/05/1981
Diritto di: Da verificare (deriva dall'atto 1)

-  **1. LUCIANI Silvana**
(CF LCNSVN32C51E506O)
nata a LECCE (LE) il 11/03/1932


2. Atto del 27/05/1981 Pubblico ufficiale RESTA Sede
TREPuzzi (LE) Repertorio n. 67693 - UR Sede LECCE
(LE) Registrazione n. 6612 registrato in data
09/06/1981 - Voltura n. 31982 in atti dal 22/08/1983

-  dal 27/05/1981 al 08/02/1999
Diritto di: Da verificare (deriva dall'atto 2)

Dati identificativi: Immobile attuale - Comune di SURBO (L011) (LE) Foglio 5 Particella 19

-  **1. LUCIANI Silvana**
(CF LCNSVN32C51E506O)
nata a LECCE (LE) il 11/03/1932

3. FRAZIONAMENTO del 08/02/1999 in atti dal
31/05/1999 (n. 540.4/1999)

-  dal 08/02/1999 al 16/11/2000
Diritto di: Da verificare (deriva dall'atto 3)

Direzione Provinciale di Lecce
Ufficio Provinciale - Territorio
Servizi Catastali

Data: **16/07/2025**
Ora: **17:23:27**
Numero Pratica: **T424614/2025**
Pag: **3 - Fine**

➤ **1. DEMANIO DELLO STATO - RAMO BONIFICHE**
(CF 80004700797)
sede in ROMA (RM)

📅 dal 16/11/2000
Diritto di: Proprieta' per 1/1 (deriva dall'atto 4)

4. Atto amministrativo DECRETO (DISPOSIZIONI DELLE AUTORITA') del 16/11/2000 Pubblico ufficiale PROVINCIA DI LECCE Sede LECCE (LE) Repertorio n. 62685 - ESPROPRIAZIONE PER PUBBLICA UTILITA' Trascrizione n. 186.1/2001 Reparto PI di LECCE in atti dal 26/07/2001

Visura telematica

Catasto terreni
Visura storica per immobile

Situazione degli atti informatizzati dall'impianto meccanografico al 14/07/2025



Immobile di catasto terreni



Causali di aggiornamento ed annotazioni

Informazioni riportate negli atti del catasto al 14/07/2025

Dati identificativi: Comune di **SURBO (L011) (LE)**

Foglio **5** Particella **20**

Partita: **5269**

Classamento:

Particella divisa in **2** porzioni

Totali particella:

Redditi: dominicale **Euro 0,79**

agrario **Euro 0,58**

Superficie: **482 m²**

Il reddito dominicale è stato calcolato tenendo conto delle eventuali deduzioni indicate in tabella

Porzione	AA	AB
Reddito dominicale	Euro 0,30	Euro 0,49
Reddito agrario	Euro 0,17	Euro 0,41
Deduzioni	-	-
Superficie m ²	164	318
Qualità	ULIVETO	SEMINATIVO
Classe	4	4

> Intestati catastali

➤ 1. DE SANTIS Elio (CF DSNLEI87P25B180X)

nato a BRINDISI (BR) il 25/09/1987

Diritto di: Proprietà per 1/1

> Dati identificativi

 dall'impianto al 08/02/1999

Immobile predecessore

Comune di **SURBO (L011) (LE)**
Foglio 5 Particella 3

Impianto meccanografico del 02/07/1976

 dal 08/02/1999

Immobile attuale

Comune di **SURBO (L011) (LE)**
Foglio 5 Particella 20

FRAZIONAMENTO del 08/02/1999 in atti dal
31/05/1999 (n. 540.4/1999)

Sono stati inoltre variati/soppressi i seguenti immobili:

Comune: **SURBO (L011) (LE)**
Foglio 5 Particella 19
Foglio 5 Particella 18
Foglio 5 Particella 3

> **Dati di classamento**

 dall'impianto al 08/02/1999

Immobile predecessore

Comune di **SURBO (L011) (LE)**
Foglio 5 Particella 3
Redditi: dominicale **Euro 30,06 Lire 58.200**
 agrario **Euro 25,05 Lire 48.500**

Particella con qualità: **SEMINATIVO** di classe **04**
Superficie: **19.400 m²**

Partita: **3755**

Impianto meccanografico del 02/07/1976

 dal 08/02/1999 al 28/11/2022

Immobile attuale

Comune di **SURBO (L011) (LE)**
Foglio 5 Particella 20
Redditi: dominicale **Euro 0,75 Lire 1.446**
 agrario **Euro 0,62 Lire 1.205**

Particella con qualità: **SEMINATIVO** di classe **04**
Superficie: **482 m²**

Partita: **5269**

FRAZIONAMENTO del 08/02/1999 in atti dal
31/05/1999 (n. 540.4/1999)

Sono stati inoltre variati/soppressi i seguenti immobili:

Comune: **SURBO (L011) (LE)**
Foglio 5 Particella 19
Foglio 5 Particella 18
Foglio 5 Particella 3

 dal 28/11/2022

Immobile attuale

Comune di **SURBO (L011) (LE)**
Foglio 5 Particella 20
Particella divisa in **2** porzioni
Totali particella:

TABELLA DI VARIAZIONE del 07/06/2022 Pratica n.
LE0205862 in atti dal 28/11/2022 TRASMISSIONE
DATI AGEA AI SENSI DEL DL 3.10.2006 N. 262 (n.
205862.1/2022)

Annotazioni: variazione colturale eseguita ai sensi del
dl 3.10.2006 n. 262, convertito con modificazioni nella
legge 24.11.2006 n. 286 e successive modificazioni

Redditi: dominicale Euro 0,79
agrario Euro 0,58

Superficie: 482 m²

Partita: 5269

Il reddito dominicale è stato calcolato tenendo conto delle eventuali deduzioni indicate in tabella

Porzione	AA	AB
Reddito dominicale	Euro 0,30	Euro 0,49
Reddito agrario	Euro 0,17	Euro 0,41
Deduzioni	-	-
Superficie m ²	164	318
Qualità	ULIVETO	SEMINATIVO
Classe	4	4

(anno 2022) - eseguita a seguito di dichiarazione resa il 07/06/2022 all'organismo pagatore agea con la domanda agea.adu.2022.0462308 (scheda validazione/fascicolo prot. n. agea.caa4638.2022.0000493)

> Storia degli intestati dell'immobile

Dati identificativi: Immobile predecessore - Comune di SURBO (L011) (LE) Foglio 5 Particella 3

- **1. BARBARA Giovanni**
(CF BRBGNN43T07E506B)
nato a LECCE (LE) il 07/12/1943

📅 dall'impianto al 27/05/1981

Diritto di: Da verificare (deriva dall'atto 1)

1. Impianto meccanografico del 02/07/1976

- **1. LUCIANI Silvana**
(CF LCNSVN32C51E506O)
nata a LECCE (LE) il 11/03/1932

📅 dal 27/05/1981 al 08/02/1999

Diritto di: Da verificare (deriva dall'atto 2)

2. Atto del 27/05/1981 Pubblico ufficiale RESTA Sede TREPUIZZI (LE) Repertorio n. 67693 - UR Sede LECCE (LE) Registrazione n. 6612 registrato in data 09/06/1981 - Voltura n. 31982 in atti dal 22/08/1983

Dati identificativi: Immobile attuale - Comune di SURBO (L011) (LE) Foglio 5 Particella 20

- **1. LUCIANI Silvana**
(CF LCNSVN32C51E506O)
nata a LECCE (LE) il 11/03/1932

📅 dal 08/02/1999 al 18/07/2016

Diritto di: Proprietà per 1000/1000 (deriva dall'atto 3)

3. FRAZIONAMENTO del 08/02/1999 in atti dal 31/05/1999 (n. 540.4/1999)

- **1. DE SANTIS Elio (CF DSNLEI87P25B180X)**
nato a BRINDISI (BR) il 25/09/1987

📅 dal 18/07/2016

Diritto di: Proprietà per 1/1 (deriva dall'atto 4)

4. Atto del 18/07/2016 Pubblico ufficiale TALESCO FRANK Sede CAMPI SALENTINA (LE) Repertorio n. 50 - DONAZIONE ACCETTATA Nota presentata con Modello Unico n. 16860.1/2016 Reparto PI di LECCE in atti dal 22/07/2016

Direzione Provinciale di Lecce
Ufficio Provinciale - Territorio
Servizi Catastali

Data: 14/07/2025
Ora: 11:25:17
Numero Pratica: T142749/2025
Pag: 4 - Fine

Visura telematica

Catasto terreni
Visura storica per immobile

Situazione degli atti informatizzati dall'impianto meccanografico al 14/07/2025



Immobile di catasto terreni



Causali di aggiornamento ed annotazioni

Informazioni riportate negli atti del catasto al 14/07/2025

Dati identificativi: Comune di **SURBO (L011) (LE)**

Foglio **5** Particella **22**

Partita: **1961**

Classamento:

Redditi: dominicale **Euro 1,85 Lire 3.585**

agrario **Euro 1,54 Lire 2.988**

Particella con qualità: **SEMINATIVO** di classe **4**

Superficie: **1.195 m²**

> **Intestati catastali**

➤ **1. DEMANIO DELLO STATO RAMO BONIFICHE (CF 00000000018)^{a)}**

sede in **LECCE (LE)**

Dritto di: Proprieta' per 1/1

> **Dati identificativi**

 **dall'impianto al 08/02/1999**

Immobile predecessore

Comune di **SURBO (L011) (LE)**

Foglio **5** Particella **1**

Impianto meccanografico del 02/07/1976

 **dal 08/02/1999**

Immobile attuale

Comune di **SURBO (L011) (LE)**

Foglio **5** Particella **22**

FRAZIONAMENTO del 08/02/1999 in atti dal 31/05/1999 (n. 540.5/1999)

Sono stati inoltre variati/soppressi i seguenti immobili:

Comune: **SURBO (L011) (LE)**

Foglio **5** Particella **23**

Foglio **5** Particella **21**

Foglio **5** Particella **1**

> **Dati di classamento**

 **dall'impianto al 08/02/1999**

Impianto meccanografico del 02/07/1976

Immobile predecessore

Comune di **SURBO (L011) (LE)**

Foglio **5** Particella **1**

Redditi: dominicale **Euro 221,77 Lire 429.411**
agrario **Euro 184,81 Lire 357.843**

Particella con qualità: **SEMINATIVO** di classe **04**
Superficie: **143.137 m²**

Partita: **1961**

 **dal 08/02/1999**

FRAZIONAMENTO del 08/02/1999 in atti dal 31/05/1999 (n. 540.5/1999)

Immobile attuale

Comune di **SURBO (L011) (LE)**

Foglio **5** Particella **22**

Redditi: dominicale **Euro 1,85 Lire 3.585**
agrario **Euro 1,54 Lire 2.988**

Particella con qualità: **SEMINATIVO** di classe **04**
Superficie: **1.195 m²**

Partita: **1961**

Sono stati inoltre variati/soppressi i seguenti immobili:

Comune: **SURBO (L011) (LE)**

Foglio 5 Particella 23

Foglio 5 Particella 21


Foglio 5 Particella 1

> Storia degli intestati dell'immobile

Dati identificativi: Immobile predecessore - Comune di **SURBO (L011) (LE)** Foglio **5** Particella **1**

-  **1. AMATULLI Gennaro**
(CF MTLGNR41L28C975G)
nato a CONVERSANO (BA) il 28/07/1941


1. Impianto meccanografico del 02/07/1976

-  dall'impianto al 08/02/1999
Diritto di: Da verificare (deriva dall'atto 1)

Dati identificativi: Immobile attuale - Comune di **SURBO (L011) (LE)** Foglio **5** Particella **22**


-  **1. AMATULLI Gennaro**
(CF MTLGNR41L28C975G)
nato a CONVERSANO (BA) il 28/07/1941

2. FRAZIONAMENTO del 08/02/1999 in atti dal 31/05/1999 (n. 540.5/1999)

-  dal 08/02/1999 al 15/12/2000
Diritto di: Da verificare (deriva dall'atto 2)

-  **1. DEMANIO DELLO STATO RAMO BONIFICHE**
(CF 00000000018)^{a)}
sede in LECCE (LE)

3. Atto amministrativo DECRETO (DISPOSIZIONI DELLE AUTORITA') del 15/12/2000 Pubblico ufficiale PROVINCIA Sede LECCE (LE) Repertorio n. 769 - UR Sede LECCE (LE) Registrazione n. 463 registrato in data 20/12/2000 - ESPROPRIO Voltura n. 310095.1/2000 - Pratica n. 108702 in atti dal 06/04/2001

-  dal 15/12/2000
Diritto di: Proprieta' per 1/1 (deriva dall'atto 3)

Visura telematica

Legenda

a) Codice fiscale non validato in anagrafe tributaria

Catasto terreni
Visura storica per immobile

Situazione degli atti informatizzati dall'impianto meccanografico al 14/07/2025



Immobile di catasto terreni



Causali di aggiornamento ed annotazioni

Informazioni riportate negli atti del catasto al 14/07/2025

Dati identificativi: Comune di **SURBO (L011) (LE)**

Foglio **5** Particella **23**

Partita: **1961**

Classamento:

Redditi: dominicale **Euro 7,42 Lire 14.358**
 agrario **Euro 6,18 Lire 11.965**

Particella con qualità: **SEMINATIVO** di classe **4**

Superficie: **4.786 m²**

> Intestati catastali

> 1. AMATULLI Andrea (CF MTLNDR97T31C975K)

nato a CONVERSANO (BA) il 31/12/1997

Diritto di: Nuda proprietà' per 12/20

> 2. AMATULLI Francesco (CF MTLFNC69B16A662E)

nato a BARI (BA) il 16/02/1969

Diritto di: Nuda proprietà' per 4/20

> 3. AMATULLI Francesco (CF MTLFNC86D06C975C)

nato a CONVERSANO (BA) il 06/04/1986

Diritto di: Nuda proprietà' per 1/20

> 4. AMATULLI Giacoma (CF MTLGCM84L61C975K)

nata a CONVERSANO (BA) il 21/07/1984

Diritto di: Nuda proprietà' per 1/20

> 5. AMATULLI Giacoma Emanuela (CF MTLGMM71C67A662T)

nata a BARI (BA) il 27/03/1971

Diritto di: Nuda proprietà' per 2/20

> 6. GUARINI Rosa (CF GRNRSO46R52D508H)

nata a FASANO (BR) il 12/10/1946

Diritto di: Usufrutto per 1/2

➤ **7. MARZANO Filomena (CF MRZFMN60A55A662Y)**

nata a BARI (BA) il 15/01/1960

Diritto di: Usufrutto per 1/2

> **Dati identificativi**

📅 **dall'impianto al 08/02/1999**

Immobile predecessore

Comune di **SURBO (L011) (LE)**

Foglio 5 Particella 1

Impianto meccanografico del 02/07/1976

📅 **dal 08/02/1999**

Immobile attuale

Comune di **SURBO (L011) (LE)**

Foglio 5 Particella 23

FRAZIONAMENTO del 08/02/1999 in atti dal 31/05/1999 (n. 540.5/1999)

Sono stati inoltre variati/soppressi i seguenti immobili:

Comune: **SURBO (L011) (LE)**

Foglio 5 Particella 21

Foglio 5 Particella 1

Foglio 5 Particella 22

> **Dati di classamento**

📅 **dall'impianto al 08/02/1999**

Immobile predecessore

Comune di **SURBO (L011) (LE)**

Foglio 5 Particella 1

Redditi: dominicale **Euro 221,77 Lire 429.411**

agrario **Euro 184,81 Lire 357.843**

Particella con qualità: **SEMINATIVO** di classe **04**

Superficie: **143.137 m²**

Partita: **1961**

Impianto meccanografico del 02/07/1976

📅 **dal 08/02/1999**

Immobile attuale

Comune di **SURBO (L011) (LE)**

Foglio 5 Particella 23

Redditi: dominicale **Euro 7,42 Lire 14.358**

agrario **Euro 6,18 Lire 11.965**

Particella con qualità: **SEMINATIVO** di classe **04**

Superficie: **4.786 m²**

Partita: **1961**

FRAZIONAMENTO del 08/02/1999 in atti dal 31/05/1999 (n. 540.5/1999)

Sono stati inoltre variati/soppressi i seguenti immobili:

Comune: **SURBO (L011) (LE)**

Foglio 5 Particella 21

Foglio 5 Particella 1
Foglio 5 Particella 22

> Storia degli intestati dell'immobile

Dati identificativi: Immobile predecessore - Comune di SURBO (L011) (LE) Foglio 5 Particella 1

- **1. AMATULLI Gennaro**
(CF MTLGNR41L28C975G)
nato a CONVERSANO (BA) il 28/07/1941
1. Impianto meccanografico del 02/07/1976
📅 dall'impianto al 08/02/1999
Diritto di: Da verificare (deriva dall'atto 1)

Dati identificativi: Immobile attuale - Comune di SURBO (L011) (LE) Foglio 5 Particella 23

- **1. AMATULLI Gennaro**
(CF MTLGNR41L28C975G)
nato a CONVERSANO (BA) il 28/07/1941
2. FRAZIONAMENTO del 08/02/1999 in atti dal 31/05/1999 (n. 540.5/1999)
📅 dal 08/02/1999 al 25/03/2006
Diritto di: Proprieta' per 1000/1000 (deriva dall'atto 2)
- **1. AMATULLI Andrea**
(CF MTLNDR97T31C975K)
nato a CONVERSANO (BA) il 31/12/1997
3. TESTAMENTO OLOGRAFO del 25/03/2006
Pubblico ufficiale FRANCESCO REBOLI Sede BARI (BA) Repertorio n. 527264 - UU Sede BARI (BA) Registrazione Volume 9990 n. 3101 registrato in data 09/06/2014 - TESTAMENTO DI AMATULLI GENNARO ANDREA N. Voltura n. 15945.1/2014 - Pratica n. LE0275856 in atti dal 09/09/2014
📅 dal 25/03/2006 al 25/03/2006
Diritto di: Proprieta' per 12/20 (deriva dall'atto 3)
- **2. AMATULLI Francesco**
(CF MTLFNC69B16A662E)
nato a BARI (BA) il 16/02/1969
📅 dal 25/03/2006 al 25/03/2006
Diritto di: Proprieta' per 4/20 (deriva dall'atto 3)
- **3. AMATULLI Francesco**
(CF MTLFNC86D06C975C)
nato a CONVERSANO (BA) il 06/04/1986
📅 dal 25/03/2006 al 25/03/2006
Diritto di: Proprieta' per 1/20 (deriva dall'atto 3)
- **4. AMATULLI Giacoma**
(CF MTLGCM84L61C975K)
nata a CONVERSANO (BA) il 21/07/1984
📅 dal 25/03/2006 al 25/03/2006
Diritto di: Proprieta' per 1/20 (deriva dall'atto 3)
- **5. AMATULLI Giacoma Emanuela**
(CF MTLGMM71C67A662T)
nata a BARI (BA) il 27/03/1971
📅 dal 25/03/2006 al 25/03/2006
Diritto di: Proprieta' per 2/20 (deriva dall'atto 3)
- **1. AMATULLI Andrea**
(CF MTLNDR97T31C975K)
nato a CONVERSANO (BA) il 31/12/1997
4. TESTAMENTO OLOGRAFO del 25/03/2006
Pubblico ufficiale FRANCESCO REBOLI Sede BARI (BA) Repertorio n. 527264 - UU Sede BARI (BA) Registrazione Volume 9990 n. 3101 registrato in data 09/06/2014 - RETTIFICA D.V. N. 15944-15945/2014 Voltura n. 21081.1/2015 - Pratica n. LE0227956 in atti dal 30/11/2015
📅 dal 25/03/2006
Diritto di: Nuda proprieta' per 12/20 (deriva dall'atto 4)

- **2. AMATULLI Francesco**
(CF MTLFNC69B16A662E)
nato a BARI (BA) il 16/02/1969
📅 dal 25/03/2006
Diritto di: Nuda proprieta' per 4/20 (deriva dall'atto 4)
- **3. AMATULLI Francesco**
(CF MTLFNC86D06C975C)
nato a CONVERSANO (BA) il 06/04/1986
📅 dal 25/03/2006
Diritto di: Nuda proprieta' per 1/20 (deriva dall'atto 4)
- **4. AMATULLI Giacoma**
(CF MTLGCM84L61C975K)
nata a CONVERSANO (BA) il 21/07/1984
📅 dal 25/03/2006
Diritto di: Nuda proprieta' per 1/20 (deriva dall'atto 4)
- **5. AMATULLI Giacoma Emanuela**
(CF MTLGMM71C67A662T)
nata a BARI (BA) il 27/03/1971
📅 dal 25/03/2006
Diritto di: Nuda proprieta' per 2/20 (deriva dall'atto 4)
- **6. GUARINI Rosa (CF GRNRSO46R52D508H)**
nata a FASANO (BR) il 12/10/1946
📅 dal 25/03/2006
Diritto di: Usufrutto per 1/2 (deriva dall'atto 4)
- **7. MARZANO Filomena**
(CF MRZFMN60A55A662Y)
nata a BARI (BA) il 15/01/1960
📅 dal 25/03/2006
Diritto di: Usufrutto per 1/2 (deriva dall'atto 4)

Catasto terreni
Visura storica per immobile

Situazione degli atti informatizzati dall'impianto meccanografico al 14/07/2025



Immobile di catasto terreni



Causali di aggiornamento ed annotazioni

Informazioni riportate negli atti del catasto al 14/07/2025

Dati identificativi: Comune di **SURBO (L011) (LE)**

Foglio **5** Particella **30**

Classamento:

Particella divisa in **2** porzioni

Totali particella:

Redditi: dominicale **Euro 216,51**

agrario **Euro 86,80**

Superficie: **49.100** m²

Il reddito dominicale è stato calcolato tenendo conto delle eventuali deduzioni indicate in tabella

Porzione	AA	AB
Reddito dominicale	Euro 210,65	Euro 5,86
Reddito agrario	Euro 81,92	Euro 4,88
Deduzioni	-	-
Superficie m ²	45.320	3.780
Qualità	SEMIN IRRIG	SEMINATIVO
Classe	U	4

> Intestati catastali

➤ **1. CARABELLI Gabriella (CF CRBGRL42B68E395M)**

nata a LACCHIARELLA (MI) il 28/02/1942

Diritto di: Proprieta' per 1/1 in regime di separazione dei beni

> Dati identificativi

 **dall'impianto al 08/02/1999**

Immobile predecessore

Comune di **SURBO (L011) (LE)**

Foglio **5** Particella **2**

Impianto meccanografico del 02/07/1976

 dal **08/02/1999** al **30/01/2002**

Immobile predecessore

Comune di **SURBO (L011) (LE)**

Foglio **5** Particella **8**

FRAZIONAMENTO del 08/02/1999 in atti dal 31/05/1999 (n. 540.1/1999)

Sono stati inoltre variati/soppressi i seguenti immobili:

Comune: **SURBO (L011) (LE)**

Foglio 5 Particella 2

Foglio 5 Particella 10

Foglio 5 Particella 9

 dal **30/01/2002**

Immobile attuale

Comune di **SURBO (L011) (LE)**

Foglio **5** Particella **30**

FRAZIONAMENTO del 30/01/2002 Pratica n. 26018 in atti dal 30/01/2002 (n. 653.1/2002)

Sono stati inoltre variati/soppressi i seguenti immobili:

Comune: **SURBO (L011) (LE)**

Foglio 5 Particella 11

Foglio 5 Particella 29

Foglio 5 Particella 31

Foglio 5 Particella 8

Foglio 5 Particella 32

> **Dati di classamento**

 dall'impianto al **08/02/1999**

Immobile predecessore

Comune di **SURBO (L011) (LE)**

Foglio **5** Particella **2**

Redditi: dominicale **Euro 486,70 Lire 942.390**

agrario **Euro 405,59 Lire 785.325**

Particella con qualità: **SEMINATIVO** di classe **04**

Superficie: **314.130 m²**

Partita: **2293**

Impianto meccanografico del 02/07/1976

 dal **08/02/1999** al **30/01/2002**

Immobile predecessore

Comune di **SURBO (L011) (LE)**

Foglio **5** Particella **8**

Redditi: dominicale **Euro 482,32 Lire 933.894**

agrario **Euro 401,93 Lire 778.245**

Particella con qualità: **SEMINATIVO** di classe **04**

Superficie: **311.298 m²**

Partita: **7621**

FRAZIONAMENTO del 08/02/1999 in atti dal 31/05/1999 (n. 540.1/1999)

Sono stati inoltre variati/soppressi i seguenti immobili:

Comune: **SURBO (L011) (LE)**

Foglio 5 Particella 2

Foglio 5 Particella 10

Foglio 5 Particella 9

Direzione Provinciale di Lecce
Ufficio Provinciale - Territorio
Servizi Catastali

Data: 14/07/2025
Ora: 11:26:09
Numero Pratica: T143559/2025
Pag: 3 - Segue

 dal 30/01/2002 al 15/12/2011

Immobile attuale

Comune di **SURBO (L011) (LE)**

Foglio 5 Particella 30

Redditi: dominicale **Euro 76,07**
agrario **Euro 63,40**

Particella con qualità: **SEMINATIVO** di classe **04**
Superficie: **49.100 m²**

FRAZIONAMENTO del 30/01/2002 Pratica n. 26018 in atti dal 30/01/2002 (n. 653.1/2002)

Sono stati inoltre variati/soppressi i seguenti immobili:

Comune: **SURBO (L011) (LE)**

Foglio 5 Particella 11

Foglio 5 Particella 29

Foglio 5 Particella 31

Foglio 5 Particella 8

Foglio 5 Particella 32

 dal 15/12/2011

Immobile attuale

Comune di **SURBO (L011) (LE)**

Foglio 5 Particella 30

Particella divisa in **2** porzioni

Totali particella:

Redditi: dominicale **Euro 216,51**
agrario **Euro 86,80**

Superficie: **49.100 m²**

Il reddito dominicale è stato calcolato tenendo conto delle eventuali deduzioni indicate in tabella

TABELLA DI VARIAZIONE del 15/12/2011 Pratica n. LE0601735 in atti dal 15/12/2011 TRASMISSIONE DATI AGEA AI SENSI DEL DL 3.10.2006 N.262 (n. 41300.1/2011)

Annotazioni: variazione culturale eseguita ai sensi del dl 3.10.2006 n. 262, convertito con modificazioni nella legge 24.11.2006 n. 286 e successive modificazioni (anno 2011) porzione aa: classamento per parificazione con la qualità 1 - seminativo , classe 01

Porzione	AA	AB
Reddito dominicale	Euro 210,65	Euro 5,86
Reddito agrario	Euro 81,92	Euro 4,88
Deduzioni	-	-
Superficie m ²	45.320	3.780
Qualità	SEMIN IRRIG	SEMINATIVO
Classe	U	4

> Storia degli intestati dell'immobile

Dati identificativi: Immobile predecessore - Comune di SURBO (L011) (LE) Foglio 5 Particella 2

- **1. DE BELLIS Filippo**
(CF DBLFPP18D17E038R)
nato a GIOIA DEL COLLE (BA) il 17/04/1918
📅 dall'impianto al 24/12/1985
Diritto di: Da verificare (deriva dall'atto 1)
- **1. DE BELLIS Angela**
(CF DBLNGL56E53E506T)
nata a LECCE (LE) il 13/05/1956
📅 dal 24/12/1985 al 15/12/1995
Diritto di: Proprieta' per 2/15 (deriva dall'atto 2)
- **2. DE BELLIS Annalisa**
(CF DBLNLS65S56E506B)
nata a LECCE (LE) il 16/11/1965
📅 dal 24/12/1985 al 15/12/1995
Diritto di: Proprieta' per 2/15 (deriva dall'atto 2)
- **3. DE BELLIS Antonia**
(CF DBLNTN54H44E506B)
nata a LECCE (LE) il 04/06/1954
📅 dal 24/12/1985 al 15/12/1995
Diritto di: Proprieta' per 2/15 (deriva dall'atto 2)
- **4. DE BELLIS Francesco Vito**
(CF DBLFNC68M19E506E)^{a)}
nato a LECCE (LE) il 19/08/1968
📅 dal 24/12/1985 al 15/12/1995
Diritto di: Proprieta' per 2/15 (deriva dall'atto 2)
- **5. DE BELLIS Vincenzo**
(CF DBLVCN57P07E506T)
nato a LECCE (LE) il 07/09/1957
📅 dal 24/12/1985 al 15/12/1995
Diritto di: Proprieta' per 2/15 (deriva dall'atto 2)
- **6. D'ONGHIA Rasalea**
(CF DNGRSL28M42F915Z)
nata a NOCI (BA) il 02/08/1928
📅 dal 24/12/1985 al 15/12/1995
Diritto di: Proprieta' per 5/15 (deriva dall'atto 2)
- **1. CIRIO POLENGHI DE RICA S.P.A. CON SEDE IN NAPOLI**
📅 dal 15/12/1995 al 15/12/1997
Diritto di: Da verificare (deriva dall'atto 3)
- **1. CIRIO SOCIETA' PER AZIONI**
(CF 06690550634)
sede in NAPOLI (NA)
📅 dal 15/12/1997 al 08/02/1999
Diritto di: Proprieta' per 1000/1000 (deriva dall'atto 4)

1. Impianto meccanografico del 02/07/1976

2. DENUNZIA (NEI PASSAGGI PER CAUSA DI MORTE) del 24/12/1985 - UR Sede LECCE (LE) Registrazione Volume 237 n. 80 registrato in data 23/09/1986 - ESEGUITA AI SOLI FINI DELLA CONTINUITA' STORICA Voltura n. 13802.1/1989 - Pratica n. 116390 in atti dal 24/04/2002

3. Atto del 15/12/1995 Pubblico ufficiale NOT. SANTANGELO Sede NAPOLI (NA) Repertorio n. 43456 - UR Sede NAPOLI (NA) Registrazione registrato in data 19/12/1995 - Voltura n. 4245.1/1996 in atti dal 09/01/1998

4. Atto del 15/12/1997 Pubblico ufficiale GIULIANI GIOVANNI Sede ROMA (RM) Repertorio n. 22429 - Voltura n. 7624.1/1998 in atti dal 03/12/1998

Dati identificativi: Immobile predecessore - Comune di SURBO (L011) (LE) Foglio 5 Particella 8

5. Atto del 16/12/1987 Pubblico ufficiale CILLO Sede LECCE (LE) Repertorio n. 25469 - UR Sede LECCE

➤ **1. A.L.CA.S. ALIMENTARI LATTIERO CASEARI
SALENTO S.R.L.
(CF 02248820751)**

📅 dal 16/12/1987 al 29/06/1999
Diritto di: Proprieta' per 1000/1000 (deriva dall'atto 5)

(LE) Registrazione n. 44 registrato in data 04/01/1988 -
Voltura n. 3369.1/1994 - Pratica n. 191240 in atti dal
25/06/2001

➤ **1. CIRIO SOCIETA' PER AZIONI
(CF 06690550634)**
sede in NAPOLI (NA)

📅 dal 08/02/1999 al 16/12/1987
Diritto di: Proprieta' per 1000/1000 (deriva dall'atto 6)

6. FRAZIONAMENTO del 08/02/1999 in atti dal
31/05/1999 (n. 540.1/1999)

➤ **1. CINO Loreta (CF CNILRT25S65B792S)**
nata a CARMIANO (LE) il 25/11/1925

📅 dal 29/06/1999 al 31/10/2001
Diritto di: Proprieta' per 1/2 (deriva dall'atto 7)

7. Atto del 29/06/1999 Pubblico ufficiale ANGLANA
MASSIMO Sede LECCE (LE) Repertorio n. 13123 -
Trascrizione n. 16066.1/1999 in atti dal 09/07/1999

➤ **2. CALCAGNILE Salvatore Dante
(CF CLCSVT32E08B792H)**
nato a CARMIANO (LE) il 08/05/1932

📅 dal 29/06/1999 al 30/01/2002
Diritto di: Proprieta' per 1/2 (deriva dall'atto 7)

➤ **1. CARABELLI Gabriella
(CF CRBGRL42B68E395M)**
nata a LACCHIARELLA (MI) il 28/02/1942

📅 dal 31/10/2001 al 30/01/2002
Diritto di: Proprieta' per 1/2 in regime di
separazione dei beni (deriva dall'atto 8)

8. Atto del 31/10/2001 Pubblico ufficiale NOVELLI
ANTONIO Sede GALLIPOLI (LE) Repertorio n. 43781 -
COMPRAVENDITA Trascrizione n. 30228.1/2001
Reperto PI di LECCE in atti dal 26/11/2001

Dati identificativi: Immobile attuale - Comune di SURBO (L011) (LE) Foglio 5 Particella 30

➤ **1. CALCAGNILE Salvatore Dante
(CF CLCSVT32E08B792H)**
nato a CARMIANO (LE) il 08/05/1932

📅 dal 30/01/2002 al 30/01/2002
Diritto di: Proprieta' per 1/2 (deriva dall'atto 9)

9. FRAZIONAMENTO del 30/01/2002 Pratica n. 26018
in atti dal 30/01/2002 (n. 653.1/2002)

➤ **2. CARABELLI Gabriella
(CF CRBGRL42B68E395M)**
nata a LACCHIARELLA (MI) il 28/02/1942

📅 dal 30/01/2002 al 30/01/2002
Diritto di: Proprieta' per 1/2 in regime di
separazione dei beni (deriva dall'atto 9)

➤ **1. CARABELLI Gabriella
(CF CRBGRL42B68E395M)**
nata a LACCHIARELLA (MI) il 28/02/1942

📅 dal 30/01/2002 al 31/01/2002
Diritto di: Proprieta' per 1000/1000 (deriva dall'atto 10)


10. Atto del 30/01/2002 Pubblico ufficiale NOT
NOVELLI Sede GALLIPOLI (LE) Repertorio n. 44816 -
UR Sede GALLIPOLI (LE) Registrazione n. 12
registrato in data 18/02/2002 - DIVISIONE Voltura n.
61650.1/2002 - Pratica n. 64253 in atti dal 05/03/2002

➤ **1. CARABELLI Gabriella
(CF CRBGRL42B68E395M)**
nata a LACCHIARELLA (MI) il 28/02/1942

11. Atto del 31/01/2002 Pubblico ufficiale NOVELLI
ANTONIO Sede GALLIPOLI (LE) Repertorio n. 44816 -
DIVISIONE (Passaggi intermedi da esaminare)
Trascrizione n. 3115.2/2002 Reparto PI di LECCE in atti
dal 06/08/2002

Direzione Provinciale di Lecce
Ufficio Provinciale - Territorio
Servizi Catastali

Data: 14/07/2025
Ora: 11:26:09
Numero Pratica: T143559/2025
Pag: 6 - Fine

 dal 31/01/2002
Diritto di: Proprieta' per 1/1 in regime di
separazione dei beni (deriva dall'atto 11)

Visura telematica

Legenda

a) Codice fiscale non validato in anagrafe tributaria

Catasto terreni

Visura storica per immobile

Situazione degli atti informatizzati dall'impianto meccanografico al 14/07/2025



Immobile di catasto terreni



Causali di aggiornamento ed annotazioni

Informazioni riportate negli atti del catasto al 14/07/2025

Dati identificativi: Comune di **SURBO (L011) (LE)**

Foglio 5 Particella 32

Classamento:

Redditi: dominicale **Euro 244,49**

agrario **Euro 95,08**

Particella con qualità: **SEMIN IRRIG** di classe **U**

Superficie: **52.600 m²**

> Intestati catastali

➤ 1. CARABELLI Gabriella (CF CRBGRL42B68E395M)

nata a LACCHIARELLA (MI) il 28/02/1942

Diritto di: Proprietà per 1/1 in regime di separazione dei beni

> Dati identificativi

📅 dall'impianto al 08/02/1999

Immobile predecessore

Comune di **SURBO (L011) (LE)**

Foglio 5 Particella 6

Impianto meccanografico del 02/07/1976

📅 dal 08/02/1999 al 30/01/2002

Immobile predecessore

Comune di **SURBO (L011) (LE)**

Foglio 5 Particella 11

FRAZIONAMENTO del 08/02/1999 in atti dal 31/05/1999 (n. 540.2/1999)

Sono stati inoltre variati/soppressi i seguenti immobili:

Comune: **SURBO (L011) (LE)**

Foglio 5 Particella 13

Foglio 5 Particella 6

Foglio 5 Particella 12

📅 dal 30/01/2002

Immobile attuale

Comune di **SURBO (L011) (LE)**

Foglio 5 Particella 32

FRAZIONAMENTO del 30/01/2002 Pratica n. 26018 in atti dal 30/01/2002 (n. 653.1/2002)

Sono stati inoltre variati/soppressi i seguenti immobili:

Comune: **SURBO (L011) (LE)**

Foglio 5 Particella 11

Foglio 5 Particella 30

Foglio 5 Particella 29

*Foglio 5 Particella 31
Foglio 5 Particella 8*

> Dati di classamento

dall'impianto al 08/02/1999

Impianto meccanografico del 02/07/1976

Immobile predecessore

Comune di **SURBO (L011) (LE)**

Foglio **5** Particella **6**

Redditi: dominicale **Euro 233,06 Lire 451.269**

agrario **Euro 145,66 Lire 282.043**

Particella con qualità: **PASCOLO** di classe **U**
Superficie: **282.043 m²**

Partita: **2293**

dal 08/02/1999 al 30/01/2002

FRAZIONAMENTO del 08/02/1999 in atti dal 31/05/1999 (n. 540.2/1999)

Immobile predecessore

Comune di **SURBO (L011) (LE)**

Foglio **5** Particella **11**

Redditi: dominicale **Euro 232,70 Lire 450.563**

agrario **Euro 145,44 Lire 281.602**

Particella con qualità: **PASCOLO** di classe **U**
Superficie: **281.602 m²**

Partita: **7621**

Sono stati inoltre variati/soppressi i seguenti immobili:

Comune: **SURBO (L011) (LE)**

Foglio 5 Particella 13

Foglio 5 Particella 6

Foglio 5 Particella 12

dal 30/01/2002 al 12/03/2007

FRAZIONAMENTO del 30/01/2002 Pratica n. 26018 in atti dal 30/01/2002 (n. 653.1/2002)

Immobile attuale

Comune di **SURBO (L011) (LE)**

Foglio **5** Particella **32**

Redditi: dominicale **Euro 43,47**

agrario **Euro 27,17**

Particella con qualità: **PASCOLO** di classe **U**
Superficie: **52.600 m²**

Sono stati inoltre variati/soppressi i seguenti immobili:

Comune: **SURBO (L011) (LE)**

Foglio 5 Particella 11

Foglio 5 Particella 30

Foglio 5 Particella 29

Foglio 5 Particella 31

Foglio 5 Particella 8

dal 12/03/2007 al 15/12/2011

Immobile attuale

Comune di **SURBO (L011) (LE)**

Foglio **5** Particella **32**

Redditi: dominicale **Euro 81,50**
agrario **Euro 67,91**

Particella con qualità: **SEMINATIVO** di classe **04**
Superficie: **52.600 m²**

TABELLA DI VARIAZIONE del 12/03/2007 Pratica n. LE0152327 in atti dal 12/03/2007 TRASMISSIONE DATI AI SENSI DEL DECRETO 262 DEL 3 OTTOBRE 2006 (n. 34226.1/2007)

Annotazioni: variazione colturale ex d.l. n. 262/06 - qualità dichiarata o parificata a coltura presente nel quadro tariffario

dal 15/12/2011

Immobile attuale

Comune di **SURBO (L011) (LE)**

Foglio **5** Particella **32**

Redditi: dominicale **Euro 244,49**
agrario **Euro 95,08**

Particella con qualità: **SEMIN IRRIG** di classe **U**
Superficie: **52.600 m²**

TABELLA DI VARIAZIONE del 15/12/2011 Pratica n. LE0601736 in atti dal 15/12/2011 TRASMISSIONE DATI AGEA AI SENSI DEL DL 3.10.2006 N.262 (n. 41301.1/2011)

Annotazioni: variazione colturale eseguita ai sensi del dl 3.10.2006 n. 262, convertito con modificazioni nella legge 24.11.2006 n. 286 e successive modificazioni (anno 2011) - classamento per parificazione con la qualità 1 - seminativo, classe 01

> Storia degli intestati dell'immobile

Dati identificativi: Immobile predecessore - Comune di **SURBO (L011) (LE)** Foglio **5** Particella **6**

➤ **1. DE BELLIS Filippo**
(CF DBLFPP18D17E038R)

nato a GIOIA DEL COLLE (BA) il 17/04/1918

dal 24/12/1985

Diritto di: Da verificare (deriva dall'atto 1)

1. Impianto meccanografico del 02/07/1976

➤ **1. DE BELLIS Angela**
(CF DBLNGL56E53E506T)

nata a LECCE (LE) il 13/05/1956

dal 24/12/1985 al 15/12/1995

Diritto di: Proprietà per 2/15 (deriva dall'atto 2)

2. DENUNZIA (NEI PASSAGGI PER CAUSA DI MORTE) del 24/12/1985 - UR Sede LECCE (LE) Registrazione Volume 237 n. 80 registrato in data 23/09/1986 - ESEGUITA AI SOLI FINI DELLA CONTINUITA' STORICA Voltura n. 13802.1/1989 - Pratica n. 116478 in atti dal 24/04/2002

➤ **2. DE BELLIS Annalisa**
(CF DBLNLS65S56E506B)

nata a LECCE (LE) il 16/11/1965

dal 24/12/1985 al 15/12/1995

Diritto di: Proprietà per 2/15 (deriva dall'atto 2)

➤ **3. DE BELLIS Antonia**
(CF DBLNTN54H44E506B)

nata a LECCE (LE) il 04/06/1954

dal 24/12/1985 al 15/12/1995

Diritto di: Proprietà per 2/15 (deriva dall'atto 2)

➤ **4. DE BELLIS Francesco Vito**
(CF DBLFNC68M19E506E)^{a)}

nato a LECCE (LE) il 19/08/1968

dal 24/12/1985 al 15/12/1995

Diritto di: Proprietà per 2/15 (deriva dall'atto 2)

- **5. DE BELLIS Vincenzo**
(CF DBLVCN57P07E506T)
nato a LECCE (LE) il 07/09/1957
📅 dal 24/12/1985 al 15/12/1995
Diritto di: Proprieta' per 2/15 (deriva dall'atto 2)
- **6. D'ONGHIA Rasalea**
(CF DNGRSL28M42F915Z)
nata a NOCI (BA) il 02/08/1928
📅 dal 24/12/1985 al 15/12/1995
Diritto di: Proprieta' per 5/15 (deriva dall'atto 2)
- **1. CIRIO POLENGHI DE RICA S.P.A. CON SEDE IN NAPOLI**
📅 dal 15/12/1995 al 15/12/1997
Diritto di: Da verificare (deriva dall'atto 3)
- **1. CIRIO SOCIETA' PER AZIONI**
(CF 06690550634)
sede in NAPOLI (NA)
📅 dal 15/12/1997 al 08/02/1999
Diritto di: Proprieta' per 1000/1000 (deriva dall'atto 4)

3. Atto del 15/12/1995 Pubblico ufficiale NOT. SANTANGELO Sede NAPOLI (NA) Repertorio n. 43456 - UR Sede NAPOLI (NA) Registrazione registrato in data 19/12/1995 - Voltura n. 4245.1/1996 in atti dal 09/01/1998

4. Atto del 15/12/1997 Pubblico ufficiale GIULIANI GIOVANNI Sede ROMA (RM) Repertorio n. 22429 - Voltura n. 7624.1/1998 in atti dal 03/12/1998

Dati identificativi: Immobile predecessore - Comune di SURBO (L011) (LE) Foglio 5 Particella 11

- **1. A.L.CA.S. ALIMENTARI LATTIERO CASEARI SALENTO S.R.L.**
(CF 02248820751)
📅 dal 16/12/1987 al 29/06/1999
Diritto di: Proprieta' per 1000/1000 (deriva dall'atto 5)
- **1. CIRIO SOCIETA' PER AZIONI**
(CF 06690550634)
sede in NAPOLI (NA)
📅 dal 08/02/1999 al 16/12/1987
Diritto di: Proprieta' per 1000/1000 (deriva dall'atto 6)
- **1. CINO Loreta (CF CNILRT25S65B792S)**
nata a CARMIANO (LE) il 25/11/1925
📅 dal 29/06/1999 al 31/10/2001
Diritto di: Proprieta' per 1/2 (deriva dall'atto 7)
- **2. CALCAGNILE Salvatore Dante**
(CF CLCSVT32E08B792H)
nato a CARMIANO (LE) il 08/05/1932
📅 dal 29/06/1999 al 30/01/2002
Diritto di: Proprieta' per 1/2 (deriva dall'atto 7)
- **1. CARABELLI Gabriella**
(CF CRBGRL42B68E395M)
nata a LACCHIARELLA (MI) il 28/02/1942
📅 dal 31/10/2001 al 30/01/2002
Diritto di: Proprieta' per 1/2 in regime di separazione dei beni (deriva dall'atto 8)

5. Atto del 16/12/1987 Pubblico ufficiale CILLO Sede LECCE (LE) Repertorio n. 25469 - UR Sede LECCE (LE) Registrazione n. 44 registrato in data 04/01/1988 - Voltura n. 3369.1/1994 - Pratica n. 191293 in atti dal 25/06/2001

6. FRAZIONAMENTO del 08/02/1999 in atti dal 31/05/1999 (n. 540.2/1999)

7. Atto del 29/06/1999 Pubblico ufficiale ANGLANA MASSIMO Sede LECCE (LE) Repertorio n. 13123 - Trascrizione n. 16066.1/1999 in atti dal 09/07/1999

8. Atto del 31/10/2001 Pubblico ufficiale NOVELLI ANTONIO Sede GALLIPOLI (LE) Repertorio n. 43781 - COMPRAVENDITA Trascrizione n. 30228.1/2001 Reparto PI di LECCE in atti dal 26/11/2001

Dati identificativi: Immobile attuale - Comune di SURBO (L011) (LE) Foglio 5 Particella 32

9. FRAZIONAMENTO del 30/01/2002 Pratica n. 26018 in atti dal 30/01/2002 (n. 653.1/2002)

Direzione Provinciale di Lecce
Ufficio Provinciale - Territorio
Servizi Catastali

Data: 14/07/2025
Ora: 11:26:26
Numero Pratica: T143823/2025
Pag: 5 - Fine

- **1. CALCAGNILE Salvatore Dante**
(CF CLCSVT32E08B792H)
nato a CARMIANO (LE) il 08/05/1932
📅 dal 30/01/2002 al 30/01/2002
Diritto di: Proprieta' per 1/2 (deriva dall'atto 9)
- **2. CARABELLI Gabriella**
(CF CRBGRL42B68E395M)
nata a LACCHIARELLA (MI) il 28/02/1942
📅 dal 30/01/2002 al 30/01/2002
Diritto di: Proprieta' per 1/2 in regime di
separazione dei beni (deriva dall'atto 9)
- **1. CARABELLI Gabriella**
(CF CRBGRL42B68E395M)
nata a LACCHIARELLA (MI) il 28/02/1942
📅 dal 30/01/2002 al 31/01/2002
Diritto di: Proprieta' per 1000/1000 (deriva dall'atto
10)
- **1. CARABELLI Gabriella**
(CF CRBGRL42B68E395M)
nata a LACCHIARELLA (MI) il 28/02/1942
📅 dal 31/01/2002
Diritto di: Proprieta' per 1/1 in regime di
separazione dei beni (deriva dall'atto 11)

10. Atto del 30/01/2002 Pubblico ufficiale NOT
NOVELLI Sede GALLIPOLI (LE) Repertorio n. 44816 -
UR Sede GALLIPOLI (LE) Registrazione n. 12
registrato in data 18/02/2002 - DIVISIONE Voltura n.
61650.1/2002 - Pratica n. 64253 in atti dal 05/03/2002

11. Atto del 31/01/2002 Pubblico ufficiale NOVELLI
ANTONIO Sede GALLIPOLI (LE) Repertorio n. 44816 -
DIVISIONE (Passaggi intermedi da esaminare)
Trascrizione n. 3115.2/2002 Reparto PI di LECCE in atti
dal 06/08/2002

Visura telematica

Legenda

a) Codice fiscale non validato in anagrafe tributaria

Catasto terreni
Visura storica per immobile

Situazione degli atti informatizzati dall'impianto meccanografico al 14/07/2025



Immobile di catasto terreni



Causali di aggiornamento ed annotazioni

Informazioni riportate negli atti del catasto al 14/07/2025

Dati identificativi: Comune di **SURBO (L011) (LE)**

Foglio **5** Particella **35**

Classamento:

Particella divisa in **2** porzioni

Totali particella:

Redditi: dominicale **Euro 211,35**

agrario **Euro 175,98**

Superficie: **136.356** m²

Il reddito dominicale è stato calcolato tenendo conto delle eventuali deduzioni indicate in tabella

Porzione	AA	AB
Reddito dominicale	Euro 210,80	Euro 0,55
Reddito agrario	Euro 175,67	Euro 0,31
Deduzioni	-	-
Superficie m ²	136.054	302
Qualità	SEMINATIVO	ULIVETO
Classe	4	4

> Intestati catastali

> 1. AMATULLI Andrea (CF MTLNDR97T31C975K)

nato a CONVERSANO (BA) il 31/12/1997

Diritto di: Nuda proprietà' per 12/20

> 2. AMATULLI Francesco (CF MTLFNC69B16A662E)

nato a BARI (BA) il 16/02/1969

Diritto di: Nuda proprietà' per 4/20

➤ **3. AMATULLI Francesco (CF MTLFNC86D06C975C)**

nato a CONVERSANO (BA) il 06/04/1986

Diritto di: Nuda proprietà per 1/20

➤ **4. AMATULLI Giacoma (CF MTLGCM84L61C975K)**

nata a CONVERSANO (BA) il 21/07/1984

Diritto di: Nuda proprietà per 1/20

➤ **5. AMATULLI Giacoma Emanuela (CF MTLGMM71C67A662T)**

nata a BARI (BA) il 27/03/1971

Diritto di: Nuda proprietà per 2/20

➤ **6. GUARINI Rosa (CF GRNRSO46R52D508H)**

nata a FASANO (BR) il 12/10/1946

Diritto di: Usufrutto per 1/2

➤ **7. MARZANO Filomena (CF MRZFMN60A55A662Y)**

nata a BARI (BA) il 15/01/1960

Diritto di: Usufrutto per 1/2

> **Dati identificativi**

 **dall'impianto al 08/02/1999**

Immobile predecessore

Comune di **SURBO (L011) (LE)**

Foglio 5 Particella 1

Impianto meccanografico del 02/07/1976

 **dal 08/02/1999 al 18/05/2012**

Immobile predecessore

Comune di **SURBO (L011) (LE)**

Foglio 5 Particella 21

FRAZIONAMENTO del 08/02/1999 in atti dal 31/05/1999 (n. 540.5/1999)

Sono stati inoltre variati/soppressi i seguenti immobili:

Comune: **SURBO (L011) (LE)**

Foglio 5 Particella 23

Foglio 5 Particella 1

Foglio 5 Particella 22

 **dal 18/05/2012**

Immobile attuale

Comune di **SURBO (L011) (LE)**

Foglio 5 Particella 35

FRAZIONAMENTO del 18/05/2012 Pratica n. LE0178323 in atti dal 18/05/2012 presentato il 17/05/2012 (n. 178323.1/2012)

Sono stati inoltre variati/soppressi i seguenti immobili:

Comune: **SURBO (L011) (LE)**

Foglio 5 Particella 37

Foglio 5 Particella 21

Foglio 5 Particella 36

> Dati di classamento

dall'impianto al 08/02/1999

Impianto meccanografico del 02/07/1976

Immobile predecessore

Comune di **SURBO (L011) (LE)**

Foglio **5** Particella **1**

Redditi: dominicale **Euro 221,77 Lire 429.411**
agrario **Euro 184,81 Lire 357.843**

Particella con qualità: **SEMINATIVO** di classe **04**
Superficie: **143.137 m²**

Partita: **1961**

dal 08/02/1999 al 18/05/2012

FRAZIONAMENTO del 08/02/1999 in atti dal 31/05/1999 (n. 540.5/1999)

Immobile predecessore

Comune di **SURBO (L011) (LE)**

Foglio **5** Particella **21**

Redditi: dominicale **Euro 212,51 Lire 411.468**
agrario **Euro 177,09 Lire 342.890**

Particella con qualità: **SEMINATIVO** di classe **04**
Superficie: **137.156 m²**

Partita: **1961**

Sono stati inoltre variati/soppressi i seguenti immobili:

Comune: **SURBO (L011) (LE)**

Foglio 5 Particella 23

Foglio 5 Particella 1

Foglio 5 Particella 22

dal 18/05/2012 al 23/11/2020

FRAZIONAMENTO del 18/05/2012 Pratica n. LE0178323 in atti dal 18/05/2012 presentato il 17/05/2012 (n. 178323.1/2012)

Immobile attuale

Comune di **SURBO (L011) (LE)**

Foglio **5** Particella **35**

Redditi: dominicale **Euro 211,27**
agrario **Euro 176,05**

Particella con qualità: **SEMINATIVO** di classe **04**
Superficie: **136.356 m²**

Sono stati inoltre variati/soppressi i seguenti immobili:

Comune: **SURBO (L011) (LE)**

Foglio 5 Particella 37

Foglio 5 Particella 21

Foglio 5 Particella 36

dal 23/11/2020

Immobile attuale

Comune di **SURBO (L011) (LE)**

Foglio **5** Particella **35**

TABELLA DI VARIAZIONE del 15/05/2020 Pratica n. LE0165871 in atti dal 23/11/2020 TRASMISSIONE DATI AGEA AI SENSI DEL DL 3.10.2006 N. 262 (n. 25276.1/2020)

Annotazioni: variazione colturale eseguita ai sensi del

Particella divisa in 2 porzioni

Totali particella:

Redditi: dominicale Euro 211,35

agrario Euro 175,98

Superficie: 136.356 m²

Il reddito dominicale è stato calcolato tenendo conto delle eventuali deduzioni indicate in tabella

Porzione	AA	AB
Reddito dominicale	Euro 210,80	Euro 0,55
Reddito agrario	Euro 175,67	Euro 0,31
Deduzioni	-	-
Superficie m ²	136.054	302
Qualità	SEMINATIVO	ULIVETO
Classe	4	4

di 3.10.2006 n. 262, convertito con modificazioni nella legge 24.11.2006 n. 286 e successive modificazioni (anno 2020) - eseguita a seguito di dichiarazione resa il 15/05/2020 all'organismo pagatore agea con la domanda agea.adu.2020.0115440 (scheda validazione/fascicolo prot. n. agea.caa546.2020.0004231)

> Storia degli intestati dell'immobile

Dati identificativi: Immobile predecessore - Comune di SURBO (L011) (LE) Foglio 5 Particella 1

➤ **1. AMATULLI Gennaro**
(CF MTLGNR41L28C975G)

nato a CONVERSANO (BA) il 28/07/1941

📅 dall'impianto al 08/02/1999

Diritto di: Da verificare (deriva dall'atto 1)

1. Impianto meccanografico del 02/07/1976

Dati identificativi: Immobile predecessore - Comune di SURBO (L011) (LE) Foglio 5 Particella 21

➤ **1. AMATULLI Gennaro**
(CF MTLGNR41L28C975G)

nato a CONVERSANO (BA) il 28/07/1941

📅 dal 08/02/1999 al 18/05/2012

Diritto di: Proprieta' per 1000/1000 (deriva dall'atto 2)

2. FRAZIONAMENTO del 08/02/1999 in atti dal 31/05/1999 (n. 540.5/1999)

Dati identificativi: Immobile attuale - Comune di SURBO (L011) (LE) Foglio 5 Particella 35

➤ **1. AMATULLI Andrea**
(CF MTLNDR97T31C975K)

nato a CONVERSANO (BA) il 31/12/1997

3. TESTAMENTO OLOGRAFO del 25/03/2006
Pubblico ufficiale FRANCESCO REBOLI Sede BARI (BA) Repertorio n. 527264 - UU Sede BARI (BA)
Registrazione Volume 9990 n. 3101 registrato in data 09/06/2014 - TESTAMENTO DI AMATULLI GENNARO ANDREA N. Voltura n. 15945.1/2014 - Pratica n. LE0275856 in atti dal 09/09/2014

📅 dal 25/03/2006 al 25/03/2006
Diritto di: Proprieta' per 12/20 (deriva dall'atto 3)

➤ **2. AMATULLI Francesco**
(CF MTLFNC69B16A662E)
nato a BARI (BA) il 16/02/1969

📅 dal 25/03/2006 al 25/03/2006
Diritto di: Proprieta' per 4/20 (deriva dall'atto 3)

➤ **3. AMATULLI Francesco**
(CF MTLFNC86D06C975C)
nato a CONVERSANO (BA) il 06/04/1986

📅 dal 25/03/2006 al 25/03/2006
Diritto di: Proprieta' per 1/20 (deriva dall'atto 3)

➤ **4. AMATULLI Giacoma**
(CF MTLGCM84L61C975K)
nata a CONVERSANO (BA) il 21/07/1984

📅 dal 25/03/2006 al 25/03/2006
Diritto di: Proprieta' per 1/20 (deriva dall'atto 3)

➤ **5. AMATULLI Giacoma Emanuela**
(CF MTLGMM71C67A662T)
nata a BARI (BA) il 27/03/1971

📅 dal 25/03/2006 al 25/03/2006
Diritto di: Proprieta' per 2/20 (deriva dall'atto 3)

➤ **1. AMATULLI Andrea**
(CF MTLNDR97T31C975K)
nato a CONVERSANO (BA) il 31/12/1997

📅 dal 25/03/2006
Diritto di: Nuda proprieta' per 12/20 (deriva dall'atto 4)

➤ **2. AMATULLI Francesco**
(CF MTLFNC69B16A662E)
nato a BARI (BA) il 16/02/1969

📅 dal 25/03/2006
Diritto di: Nuda proprieta' per 4/20 (deriva dall'atto 4)

➤ **3. AMATULLI Francesco**
(CF MTLFNC86D06C975C)
nato a CONVERSANO (BA) il 06/04/1986

📅 dal 25/03/2006
Diritto di: Nuda proprieta' per 1/20 (deriva dall'atto 4)

➤ **4. AMATULLI Giacoma**
(CF MTLGCM84L61C975K)
nata a CONVERSANO (BA) il 21/07/1984

📅 dal 25/03/2006
Diritto di: Nuda proprieta' per 1/20 (deriva dall'atto 4)

➤ **5. AMATULLI Giacoma Emanuela**
(CF MTLGMM71C67A662T)
nata a BARI (BA) il 27/03/1971

📅 dal 25/03/2006
Diritto di: Nuda proprieta' per 2/20 (deriva dall'atto 4)

4. TESTAMENTO OLOGRAFO del 25/03/2006
Pubblico ufficiale FRANCESCO REBOLI Sede BARI (BA) Repertorio n. 527264 - UU Sede BARI (BA) Registrazione Volume 9990 n. 3101 registrato in data 09/06/2014 - RETTIFICA D.V. N. 15944-15945/2014 Voltura n. 21081.1/2015 - Pratica n. LE0227956 in atti dal 30/11/2015

Direzione Provinciale di Lecce
Ufficio Provinciale - Territorio
Servizi Catastali

Data: **14/07/2025**
Ora: **11:26:41**
Numero Pratica: **T144095/2025**
Pag: **6 - Fine**

➤ **6. GUARINI Rosa (CF GRNRSO46R52D508H)**
nata a FASANO (BR) il 12/10/1946

📅 dal 25/03/2006
Diritto di: Usufrutto per 1/2 (deriva dall'atto 4)

➤ **7. MARZANO Filomena**
(CF MRZFMN60A55A662Y)
nata a BARI (BA) il 15/01/1960

📅 dal 25/03/2006
Diritto di: Usufrutto per 1/2 (deriva dall'atto 4)

➤ **1. AMATULLI Gennaro**
(CF MTLGNR41L28C975G)
nato a CONVERSANO (BA) il 28/07/1941

📅 dal 18/05/2012 al 25/03/2006
Diritto di: Proprieta' per 1000/1000 (deriva dall'atto 5)

5. FRAZIONAMENTO del 18/05/2012 Pratica n. LE0178323 in atti dal 18/05/2012 presentato il 17/05/2012 (n. 178323.1/2012)

Catasto terreni
Visura storica per immobile

Situazione degli atti informatizzati dall'impianto meccanografico al 14/07/2025



Immobile di catasto terreni



Causali di aggiornamento ed annotazioni

Informazioni riportate negli atti del catasto al 14/07/2025

Dati identificativi: Comune di **SURBO (L011) (LE)**

Foglio 5 Particella 41

Classamento:

Redditi: dominicale **Euro 293,76**

agrario **Euro 244,80**

Particella con qualità: **SEMINATIVO** di classe 4

Superficie: **189.602 m²**

> Intestati catastali

> 1. CALCAGNILE Carla (CF CLCCRL76C60C978W)

nata a COPERTINO (LE) il 20/03/1976

Diritto di: Nuda proprietà per 50/100

> 2. CALCAGNILE Paola (CF CLCPLA70C65E506J)

nata a LECCE (LE) il 25/03/1970

Diritto di: Nuda proprietà per 50/100

> 3. BARBAGALLO Maria Rosaria (CF BRBMRS41H47B792F)

nata a CARMIANO (LE) il 07/06/1941

Diritto di: Usufrutto per 100/100

> Dati identificativi

📅 dall'impianto al 08/02/1999

Immobile predecessore

Comune di **SURBO (L011) (LE)**

Foglio 5 Particella 2

Impianto meccanografico del 02/07/1976

📅 dal 08/02/1999 al 30/01/2002

Immobile predecessore

Comune di **SURBO (L011) (LE)**

Foglio 5 Particella 8

FRAZIONAMENTO del 08/02/1999 in atti dal 31/05/1999 (n. 540.1/1999)

Sono stati inoltre variati/soppressi i seguenti immobili:

Comune: **SURBO (L011) (LE)**

Foglio 5 Particella 2

Foglio 5 Particella 10

 dal **30/01/2002** al **29/10/2019**

Immobile predecessore

Comune di **SURBO (L011) (LE)**

Foglio 5 Particella 29

Foglio 5 Particella 9

FRAZIONAMENTO del 30/01/2002 Pratica n. 26018 in atti dal 30/01/2002 (n. 653.1/2002)

Sono stati inoltre variati/soppressi i seguenti immobili:

Comune: **SURBO (L011) (LE)**

Foglio 5 Particella 11

Foglio 5 Particella 30

Foglio 5 Particella 31

Foglio 5 Particella 8

Foglio 5 Particella 32

 dal **29/10/2019**

Immobile attuale

Comune di **SURBO (L011) (LE)**

Foglio 5 Particella 41

FRAZIONAMENTO del 29/10/2019 Pratica n. LE0128796 in atti dal 29/10/2019 presentato il 28/10/2019 (n. 128796.1/2019)

Sono stati inoltre variati/soppressi i seguenti immobili:

Comune: **SURBO (L011) (LE)**

Foglio 5 Particella 42

Foglio 5 Particella 29

> Dati di classamento

 dall'impianto al **08/02/1999**

Immobile predecessore

Comune di **SURBO (L011) (LE)**

Foglio 5 Particella 2

Redditi: dominicale **Euro 486,70 Lire 942.390**

agrario **Euro 405,59 Lire 785.325**

Particella con qualità: **SEMINATIVO** di classe **04**

Superficie: **314.130 m²**

Partita: **2293**

Impianto meccanografico del 02/07/1976

 dal **08/02/1999** al **30/01/2002**

Immobile predecessore

Comune di **SURBO (L011) (LE)**

Foglio 5 Particella 8

Redditi: dominicale **Euro 482,32 Lire 933.894**

agrario **Euro 401,93 Lire 778.245**

Particella con qualità: **SEMINATIVO** di classe **04**

Superficie: **311.298 m²**

Partita: **7621**

FRAZIONAMENTO del 08/02/1999 in atti dal 31/05/1999 (n. 540.1/1999)

Sono stati inoltre variati/soppressi i seguenti immobili:

Comune: **SURBO (L011) (LE)**

Foglio 5 Particella 2

Foglio 5 Particella 10

Foglio 5 Particella 9

 **dal 30/01/2002 al 29/10/2019**

Immobile predecessore

Comune di **SURBO (L011) (LE)**

Foglio **5** Particella **29**

Redditi: dominicale **Euro 406,24**

agrario **Euro 338,53**

Particella con qualità: **SEMINATIVO** di classe **04**
Superficie: **262.198 m²**

FRAZIONAMENTO del 30/01/2002 Pratica n. 26018 in
atti dal 30/01/2002 (n. 653.1/2002)

Sono stati inoltre variati/soppressi i seguenti immobili:

Comune: **SURBO (L011) (LE)**

Foglio 5 Particella 11

Foglio 5 Particella 30

Foglio 5 Particella 31

Foglio 5 Particella 8

Foglio 5 Particella 32

 **dal 29/10/2019**

Immobile attuale

Comune di **SURBO (L011) (LE)**

Foglio **5** Particella **41**

Redditi: dominicale **Euro 293,76**

agrario **Euro 244,80**

Particella con qualità: **SEMINATIVO** di classe **04**
Superficie: **189.602 m²**

FRAZIONAMENTO del 29/10/2019 Pratica n.
LE0128796 in atti dal 29/10/2019 presentato il
28/10/2019 (n. 128796.1/2019)

Sono stati inoltre variati/soppressi i seguenti immobili:

Comune: **SURBO (L011) (LE)**


Foglio 5 Particella 42

Foglio 5 Particella 29


> Storia degli intestati dell'immobile

Dati identificativi: Immobile predecessore - Comune di **SURBO (L011) (LE)** Foglio **5** Particella **2**

- **1. DE BELLIS Filippo**
(CF DBLFPP18D17E038R)
nato a GIOIA DEL COLLE (BA) il 17/04/1918

 dall'impianto al 24/12/1985
Diritto di: Da verificare (deriva dall'atto 1)

- **1. DE BELLIS Angela**
(CF DBLNGL56E53E506T)
nata a LECCE (LE) il 13/05/1956

 dal 24/12/1985 al 15/12/1995
Diritto di: Proprieta' per 2/15 (deriva dall'atto 2)

- **2. DE BELLIS Annalisa**
(CF DBLNLS65S56E506B)
nata a LECCE (LE) il 16/11/1965

1. Impianto meccanografico del 02/07/1976

2. DENUNZIA (NEI PASSAGGI PER CAUSA DI MORTE) del 24/12/1985 - UR Sede LECCE (LE) Registrazione Volume 237 n. 80 registrato in data 23/09/1986 - ESEGUITA AI SOLI FINI DELLA CONTINUITA' STORICA Voltura n. 13802.1/1989 - Pratica n. 116390 in atti dal 24/04/2002

📅 dal 24/12/1985 al 15/12/1995
Diritto di: Proprieta' per 2/15 (deriva dall'atto 2)

➤ **3. DE BELLIS Antonia**
(CF DBLNTN54H44E506B)
nata a LECCE (LE) il 04/06/1954

📅 dal 24/12/1985 al 15/12/1995
Diritto di: Proprieta' per 2/15 (deriva dall'atto 2)

➤ **4. DE BELLIS Francesco Vito**
(CF DBLFNC68M19E506E)^a
nato a LECCE (LE) il 19/08/1968

📅 dal 24/12/1985 al 15/12/1995
Diritto di: Proprieta' per 2/15 (deriva dall'atto 2)

➤ **5. DE BELLIS Vincenzo**
(CF DBLVCN57P07E506T)
nato a LECCE (LE) il 07/09/1957

📅 dal 24/12/1985 al 15/12/1995
Diritto di: Proprieta' per 2/15 (deriva dall'atto 2)

➤ **6. D'ONGHIA Rasalea**
(CF DNGRSL28M42F915Z)
nata a NOCI (BA) il 02/08/1928

📅 dal 24/12/1985 al 15/12/1995
Diritto di: Proprieta' per 5/15 (deriva dall'atto 2)

➤ **1. CIRIO POLENGHI DE RICA S.P.A. CON SEDE IN NAPOLI**

📅 dal 15/12/1995 al 15/12/1997
Diritto di: Da verificare (deriva dall'atto 3)

➤ **1. CIRIO SOCIETA' PER AZIONI**
(CF 06690550634)
sede in NAPOLI (NA)

📅 dal 15/12/1997 al 08/02/1999
Diritto di: Proprieta' per 1000/1000 (deriva dall'atto 4)

3. Atto del 15/12/1995 Pubblico ufficiale NOT. SANTANGELO Sede NAPOLI (NA) Repertorio n. 43456 - UR Sede NAPOLI (NA) Registrazione registrato in data 19/12/1995 - Voltura n. 4245.1/1996 in atti dal 09/01/1998

4. Atto del 15/12/1997 Pubblico ufficiale GIULIANI GIOVANNI Sede ROMA (RM) Repertorio n. 22429 - Voltura n. 7624.1/1998 in atti dal 03/12/1998

Dati identificativi: Immobile predecessore - Comune di SURBO (L011) (LE) Foglio 5 Particella 8

➤ **1. A.L.C.A.S. ALIMENTARI LATTIERO CASEARI SALENTO S.R.L.**
(CF 02248820751)

📅 dal 16/12/1987 al 29/06/1999
Diritto di: Proprieta' per 1000/1000 (deriva dall'atto 5)

➤ **1. CIRIO SOCIETA' PER AZIONI**
(CF 06690550634)
sede in NAPOLI (NA)

📅 dal 08/02/1999 al 16/12/1987
Diritto di: Proprieta' per 1000/1000 (deriva dall'atto 6)

➤ **1. CINO Loreta (CF CNILRT25S65B792S)**
nata a CARMIANO (LE) il 25/11/1925

📅 dal 29/06/1999 al 31/10/2001
Diritto di: Proprieta' per 1/2 (deriva dall'atto 7)

5. Atto del 16/12/1987 Pubblico ufficiale CILLO Sede LECCE (LE) Repertorio n. 25469 - UR Sede LECCE (LE) Registrazione n. 44 registrato in data 04/01/1988 - Voltura n. 3369.1/1994 - Pratica n. 191240 in atti dal 25/06/2001

6. FRAZIONAMENTO del 08/02/1999 in atti dal 31/05/1999 (n. 540.1/1999)

7. Atto del 29/06/1999 Pubblico ufficiale ANGLANA MASSIMO Sede LECCE (LE) Repertorio n. 13123 - Trascrizione n. 16066.1/1999 in atti dal 09/07/1999

➤ **2. CALCAGNILE Salvatore Dante**
(CF CLCSVT32E08B792H)
nato a CARMIANO (LE) il 08/05/1932
📅 dal 29/06/1999 al 30/01/2002
Diritto di: Proprieta' per 1/2 (deriva dall'atto 7)

➤ **1. CARABELLI Gabriella**
(CF CRBGRL42B68E395M)
nata a LACCHIARELLA (MI) il 28/02/1942
📅 dal 31/10/2001 al 30/01/2002
Diritto di: Proprieta' per 1/2 in regime di separazione dei beni (deriva dall'atto 8)

8. Atto del 31/10/2001 Pubblico ufficiale NOVELLI ANTONIO Sede GALLIPOLI (LE) Repertorio n. 43781 - COMPRAVENDITA Trascrizione n. 30228.1/2001 Reparto PI di LECCE in atti dal 26/11/2001

Dati identificativi: Immobile predecessore - Comune di SURBO (L011) (LE) Foglio 5 Particella 29

➤ **1. CALCAGNILE Salvatore Dante**
(CF CLCSVT32E08B792H)
nato a CARMIANO (LE) il 08/05/1932
📅 dal 30/01/2002 al 30/01/2002
Diritto di: Proprieta' per 1/2 (deriva dall'atto 9)

9. FRAZIONAMENTO del 30/01/2002 Pratica n. 26018 in atti dal 30/01/2002 (n. 653.1/2002)

➤ **2. CARABELLI Gabriella**
(CF CRBGRL42B68E395M)
nata a LACCHIARELLA (MI) il 28/02/1942
📅 dal 30/01/2002 al 30/01/2002
Diritto di: Proprieta' per 1/2 in regime di separazione dei beni (deriva dall'atto 9)

➤ **1. CALCAGNILE Salvatore Dante**
(CF CLCSVT32E08B792H)
nato a CARMIANO (LE) il 08/05/1932
📅 dal 30/01/2002 al 31/01/2002
Diritto di: Proprieta' per 1000/1000 (deriva dall'atto 10)

10. Atto del 30/01/2002 Pubblico ufficiale NOT NOVELLI Sede GALLIPOLI (LE) Repertorio n. 44816 - UR Sede GALLIPOLI (LE) Registrazione n. 12 registrato in data 18/02/2002 - DIVISIONE Voltura n. 61650.1/2002 - Pratica n. 64250 in atti dal 05/03/2002

➤ **1. CALCAGNILE Salvatore Dante**
(CF CLCSVT32E08B792H)
nato a CARMIANO (LE) il 08/05/1932
📅 dal 31/01/2002 al 13/02/2006
Diritto di: Proprieta' per 1/1 in regime di separazione dei beni (deriva dall'atto 11)

11. Atto del 31/01/2002 Pubblico ufficiale NOVELLI ANTONIO Sede GALLIPOLI (LE) Repertorio n. 44816 - DIVISIONE (Passaggi intermedi da esaminare) Trascrizione n. 3115.1/2002 Reparto PI di LECCE in atti dal 06/08/2002

➤ **1. BARBAGALLO Maria Rosaria**
(CF BRBMRS41C47B792T)^{a)}
nata a CARMIANO (LE) il 07/03/1941
📅 dal 13/02/2006 al 13/02/2006
Diritto di: Usufrutto per 100/100 (deriva dall'atto 12)

12. TESTAMENTO OLOGRAFO del 13/02/2006 Pubblico ufficiale DELL'ANNA PAOLO Sede COPERTINO (LE) Repertorio n. 103668 - UR Sede LECCE (LE) Registrazione Volume 49 n. 43 registrato in data 09/02/2007 - DEN. SUC. CALCAGNILE DANTE SALVATORE Voltura n. 6361.1/2007 - Pratica n. LE0073989 in atti dal 07/03/2007

➤ **2. CALCAGNILE Carla**
(CF CLCCRL76C60C978W)
nata a COPERTINO (LE) il 20/03/1976
📅 dal 13/02/2006 al 29/10/2019
Diritto di: Nuda proprieta' per 50/100 (deriva dall'atto 12)

➤ **3. CALCAGNILE Paola**
(CF CLCPLA70C65E506J)
nata a LECCE (LE) il 25/03/1970

📅 dal 13/02/2006 al 29/10/2019
Diritto di: Nuda proprieta' per 50/100 (deriva dall'atto 12)

➤ **1. BARBAGALLO Maria Rosaria**
(CF BRBMRS41H47B792F)
nata a CARMIANO (LE) il 07/06/1941

📅 dal 13/02/2006 al 29/10/2019
Diritto di: Usufrutto per 100/100 (deriva dall'atto 13)

13. RETTIFICA DI INTESTAZIONE ALL'ATTUALITA' del 13/02/2006 - DATI ANAGRAFICI ALL.N.63095/08 Voltura n. 3827.1/2008 - Pratica n. LE0063164 in atti dal 14/02/2008

Dati identificativi: Immobile attuale - Comune di SURBO (L011) (LE) Foglio 5 Particella 41

➤ **1. CALCAGNILE Carla**
(CF CLCCRL76C60C978W)
nata a COPERINO (LE) il 20/03/1976

📅 dal 29/10/2019
Diritto di: Nuda proprieta' per 50/100 (deriva dall'atto 14)

14. TESTAMENTO OLOGRAFO del 13/02/2006 Pubblico ufficiale DELL'ANNA PAOLO Sede COPERINO (LE) Repertorio n. 103668 - UR Sede LECCE (LE) Registrazione Volume 49 n. 43 registrato in data 09/02/2007 - DEN. SUC. CALCAGNILE DANTE SALVATORE Voltura n. 6361.1/2007 - Pratica n. LE0073989 in atti dal 07/03/2007

Nel documento sono indicati gli identificativi catastali dell'immobile originario dell'attuale

SURBO (L011) (LE)
Foglio 5 Particella 29

➤ **2. CALCAGNILE Paola**
(CF CLCPLA70C65E506J)
nata a LECCE (LE) il 25/03/1970

📅 dal 29/10/2019
Diritto di: Nuda proprieta' per 50/100 (deriva dall'atto 14)

➤ **1. BARBAGALLO Maria Rosaria**
(CF BRBMRS41H47B792F)
nata a CARMIANO (LE) il 07/06/1941

📅 dal 29/10/2019
Diritto di: Usufrutto per 100/100 (deriva dall'atto 15)

15. FRAZIONAMENTO del 29/10/2019 Pratica n. LE0128796 in atti dal 29/10/2019 presentato il 28/10/2019 (n. 128796.1/2019)

Visura telematica

Legenda

a) Codice fiscale non validato in anagrafe tributaria

Catasto terreni
Visura storica per immobile

Situazione degli atti informatizzati dall'impianto meccanografico al 14/07/2025



Immobile di catasto terreni



Causali di aggiornamento ed annotazioni

Informazioni riportate negli atti del catasto al 14/07/2025

Dati identificativi: Comune di **SURBO (L011) (LE)**

Foglio **6** Particella **406**

Classamento:

Redditi: dominicale **Euro 0,36 Lire 699**

agrario **Euro 0,30 Lire 583**

Particella con qualità: **SEMINATIVO** di classe **4**

Superficie: **233 m²**

Annotazione di immobile: ATTO DI AGGIORNAMENTO NON CONFORME ALL'ART. 1, COMMA 8, DEL D.M. F. N.701/94.

> Intestati catastali

➤ 1. MASSA Gianfranco (CF MSSGFR34R01E506F)

nato a LECCE (LE) il 01/10/1934

Diritto di: Proprieta' per 1000/1000

> Dati identificativi

📅 dall'impianto al 08/03/2000

Immobile predecessore

Comune di **SURBO (L011) (LE)**

Foglio **6** Particella **8**

Impianto meccanografico del 02/07/1976

📅 dal 08/03/2000

Immobile attuale

Comune di **SURBO (L011) (LE)**

Foglio **6** Particella **406**

FRAZIONAMENTO del 08/03/2000 Pratica n. 113933
in atti dal 08/03/2000 (n. 6026.1/1999)

Sono stati inoltre variati/soppressi i seguenti immobili:

Comune: **SURBO (L011) (LE)**

Foglio **6** Particella **105**

Foglio **6** Particella **104**

Foglio **6** Particella **48**

Foglio **6** Particella **44**

Foglio **6** Particella **39**

Foglio **6** Particella **293**

Foglio **6** Particella **289**

Foglio **6** Particella **280**

Foglio **6** Particella **272**

Foglio **6** Particella **268**

Foglio **6** Particella **411**

Foglio 6 Particella 266
Foglio 6 Particella 262
Foglio 6 Particella 257
Foglio 6 Particella 402
Foglio 6 Particella 247
Foglio 6 Particella 240
Foglio 6 Particella 376
Foglio 6 Particella 367
Foglio 6 Particella 365
Foglio 6 Particella 360
Foglio 6 Particella 359
Foglio 6 Particella 355
Foglio 6 Particella 340
Foglio 6 Particella 337
Foglio 6 Particella 333
Foglio 6 Particella 321
Foglio 6 Particella 314
Foglio 6 Particella 101
Foglio 6 Particella 100
Foglio 6 Particella 56
Foglio 6 Particella 49
Foglio 6 Particella 43
Foglio 6 Particella 226
Foglio 6 Particella 149
Foglio 6 Particella 147
Foglio 6 Particella 303
Foglio 6 Particella 295
Foglio 6 Particella 294
Foglio 6 Particella 281
Foglio 6 Particella 274
Foglio 6 Particella 410
Foglio 6 Particella 409
Foglio 6 Particella 261
Foglio 6 Particella 258
Foglio 6 Particella 254
Foglio 6 Particella 249
Foglio 6 Particella 248
Foglio 6 Particella 395
Foglio 6 Particella 393
Foglio 6 Particella 244
Foglio 6 Particella 390
Foglio 6 Particella 387
Foglio 6 Particella 381
Foglio 6 Particella 361
Foglio 6 Particella 354
Foglio 6 Particella 346
Foglio 6 Particella 344
Foglio 6 Particella 326
Foglio 6 Particella 323
Foglio 6 Particella 310
Foglio 6 Particella 305
Foglio 6 Particella 132
Foglio 6 Particella 127
Foglio 6 Particella 61
Foglio 6 Particella 151
Foglio 6 Particella 145
Foglio 6 Particella 138
Foglio 6 Particella 297
Foglio 6 Particella 288
Foglio 6 Particella 277
Foglio 6 Particella 415
Foglio 6 Particella 264
Foglio 6 Particella 259
Foglio 6 Particella 250
Foglio 6 Particella 404

Foglio 6 Particella 385
Foglio 6 Particella 372
Foglio 6 Particella 363
Foglio 6 Particella 362
Foglio 6 Particella 336
Foglio 6 Particella 332
Foglio 6 Particella 327
Foglio 6 Particella 324
Foglio 6 Particella 311
Foglio 6 Particella 103
Foglio 6 Particella 42
Foglio 6 Particella 41
Foglio 6 Particella 8
Foglio 6 Particella 171
Foglio 6 Particella 168
Foglio 6 Particella 167
Foglio 6 Particella 299
Foglio 6 Particella 291
Foglio 6 Particella 287
Foglio 6 Particella 284
Foglio 6 Particella 282
Foglio 6 Particella 278
Foglio 6 Particella 275
Foglio 6 Particella 405
Foglio 6 Particella 263
Foglio 6 Particella 253
Foglio 6 Particella 397
Foglio 6 Particella 241
Foglio 6 Particella 391
Foglio 6 Particella 389
Foglio 6 Particella 386
Foglio 6 Particella 383
Foglio 6 Particella 377
Foglio 6 Particella 369
Foglio 6 Particella 366
Foglio 6 Particella 351
Foglio 6 Particella 350
Foglio 6 Particella 349
Foglio 6 Particella 341
Foglio 6 Particella 331
Foglio 6 Particella 315
Foglio 6 Particella 309
Foglio 6 Particella 308
Foglio 6 Particella 99
Foglio 6 Particella 96
Foglio 6 Particella 85
Foglio 6 Particella 227
Foglio 6 Particella 164
Foglio 6 Particella 148
Foglio 6 Particella 285
Foglio 6 Particella 271
Foglio 6 Particella 417
Foglio 6 Particella 416
Foglio 6 Particella 413
Foglio 6 Particella 407
Foglio 6 Particella 260
Foglio 6 Particella 256
Foglio 6 Particella 403
Foglio 6 Particella 399
Foglio 6 Particella 392
Foglio 6 Particella 243
Foglio 6 Particella 388
Foglio 6 Particella 382
Foglio 6 Particella 348
Foglio 6 Particella 345

Foglio 6 Particella 342
Foglio 6 Particella 339
Foglio 6 Particella 334
Foglio 6 Particella 330
Foglio 6 Particella 329
Foglio 6 Particella 328
Foglio 6 Particella 318
Foglio 6 Particella 307
Foglio 6 Particella 306
Foglio 6 Particella 125
Foglio 6 Particella 120
Foglio 6 Particella 106
Foglio 6 Particella 98
Foglio 6 Particella 97
Foglio 6 Particella 77
Foglio 6 Particella 52
Foglio 6 Particella 51
Foglio 6 Particella 47
Foglio 6 Particella 13
Foglio 6 Particella 302
Foglio 6 Particella 292
Foglio 6 Particella 286
Foglio 6 Particella 276
Foglio 6 Particella 273
Foglio 6 Particella 270
Foglio 6 Particella 412
Foglio 6 Particella 255
Foglio 6 Particella 400
Foglio 6 Particella 396
Foglio 6 Particella 246
Foglio 6 Particella 242
Foglio 6 Particella 374
Foglio 6 Particella 368
Foglio 6 Particella 352
Foglio 6 Particella 343
Foglio 6 Particella 338
Foglio 6 Particella 335
Foglio 6 Particella 320
Foglio 6 Particella 319
Foglio 6 Particella 317
Foglio 6 Particella 316
Foglio 6 Particella 312
Foglio 6 Particella 304
Foglio 6 Particella 131
Foglio 6 Particella 63
Foglio 6 Particella 60
Foglio 6 Particella 59
Foglio 6 Particella 58
Foglio 6 Particella 54
Foglio 6 Particella 50
Foglio 6 Particella 3
Foglio 6 Particella 301
Foglio 6 Particella 298
Foglio 6 Particella 296
Foglio 6 Particella 283
Foglio 6 Particella 408
Foglio 6 Particella 252
Foglio 6 Particella 251
Foglio 6 Particella 401
Foglio 6 Particella 398
Foglio 6 Particella 245
Foglio 6 Particella 238
Foglio 6 Particella 380
Foglio 6 Particella 379
Foglio 6 Particella 378

Foglio 6 Particella 375
Foglio 6 Particella 373
Foglio 6 Particella 364
Foglio 6 Particella 357
Foglio 6 Particella 353
Foglio 6 Particella 347
Foglio 6 Particella 325
Foglio 6 Particella 322
Foglio 6 Particella 313
Foglio 6 Particella 124
Foglio 6 Particella 53
Foglio 6 Particella 45
Foglio 6 Particella 23
Foglio 6 Particella 1
Foglio 6 Particella 162
Foglio 6 Particella 300
Foglio 6 Particella 290
Foglio 6 Particella 279
Foglio 6 Particella 269
Foglio 6 Particella 267
Foglio 6 Particella 414
Foglio 6 Particella 265
Foglio 6 Particella 394
Foglio 6 Particella 239
Foglio 6 Particella 237
Foglio 6 Particella 384
Foglio 6 Particella 371
Foglio 6 Particella 370
Foglio 6 Particella 358
Foglio 6 Particella 356

> Dati di classamento

dall'impianto al 08/03/2000

Impianto meccanografico del 02/07/1976

Immobile predecessore

Comune di **SURBO (L011) (LE)**

Foglio 6 Particella 8

Redditi: dominicale **Euro 38,41 Lire 74.379**

agrario **Euro 32,01 Lire 61.983**

Particella con qualità: **SEMINATIVO** di classe **04**
Superficie: **24.793 m²**

Partita: **3755**

dal 08/03/2000

FRAZIONAMENTO del 08/03/2000 Pratica n. 113933
in atti dal 08/03/2000 (n. 6026.1/1999)

Immobile attuale

Comune di **SURBO (L011) (LE)**

Foglio 6 Particella 406

Redditi: dominicale **Euro 0,36 Lire 699**

agrario **Euro 0,30 Lire 583**

Particella con qualità: **SEMINATIVO** di classe **04**
Superficie: **233 m²**

Sono stati inoltre variati/soppressi i seguenti immobili:

Comune: **SURBO (L011) (LE)**

Foglio 6 Particella 105

Foglio 6 Particella 104
Foglio 6 Particella 48
Foglio 6 Particella 44
Foglio 6 Particella 39
Foglio 6 Particella 293
Foglio 6 Particella 289
Foglio 6 Particella 280
Foglio 6 Particella 272
Foglio 6 Particella 268
Foglio 6 Particella 411
Foglio 6 Particella 266
Foglio 6 Particella 262
Foglio 6 Particella 257
Foglio 6 Particella 402
Foglio 6 Particella 247
Foglio 6 Particella 240
Foglio 6 Particella 376
Foglio 6 Particella 367
Foglio 6 Particella 365
Foglio 6 Particella 360
Foglio 6 Particella 359
Foglio 6 Particella 355
Foglio 6 Particella 340
Foglio 6 Particella 337
Foglio 6 Particella 333
Foglio 6 Particella 321
Foglio 6 Particella 314
Foglio 6 Particella 101
Foglio 6 Particella 100
Foglio 6 Particella 56
Foglio 6 Particella 49
Foglio 6 Particella 43
Foglio 6 Particella 226
Foglio 6 Particella 149
Foglio 6 Particella 147
Foglio 6 Particella 303
Foglio 6 Particella 295
Foglio 6 Particella 294
Foglio 6 Particella 281
Foglio 6 Particella 274
Foglio 6 Particella 410
Foglio 6 Particella 409
Foglio 6 Particella 261
Foglio 6 Particella 258
Foglio 6 Particella 254
Foglio 6 Particella 249
Foglio 6 Particella 248
Foglio 6 Particella 395
Foglio 6 Particella 393
Foglio 6 Particella 244
Foglio 6 Particella 390
Foglio 6 Particella 387
Foglio 6 Particella 381
Foglio 6 Particella 361
Foglio 6 Particella 354
Foglio 6 Particella 346
Foglio 6 Particella 344
Foglio 6 Particella 326
Foglio 6 Particella 323
Foglio 6 Particella 310
Foglio 6 Particella 305
Foglio 6 Particella 132
Foglio 6 Particella 127
Foglio 6 Particella 61
Foglio 6 Particella 151

Foglio 6 Particella 145
Foglio 6 Particella 138
Foglio 6 Particella 297
Foglio 6 Particella 288
Foglio 6 Particella 277
Foglio 6 Particella 415
Foglio 6 Particella 264
Foglio 6 Particella 259
Foglio 6 Particella 250
Foglio 6 Particella 404
Foglio 6 Particella 385
Foglio 6 Particella 372
Foglio 6 Particella 363
Foglio 6 Particella 362
Foglio 6 Particella 336
Foglio 6 Particella 332
Foglio 6 Particella 327
Foglio 6 Particella 324
Foglio 6 Particella 311
Foglio 6 Particella 103
Foglio 6 Particella 42
Foglio 6 Particella 41
Foglio 6 Particella 8
Foglio 6 Particella 171
Foglio 6 Particella 168
Foglio 6 Particella 167
Foglio 6 Particella 299
Foglio 6 Particella 291
Foglio 6 Particella 287
Foglio 6 Particella 284
Foglio 6 Particella 282
Foglio 6 Particella 278
Foglio 6 Particella 275
Foglio 6 Particella 405
Foglio 6 Particella 263
Foglio 6 Particella 253
Foglio 6 Particella 397
Foglio 6 Particella 241
Foglio 6 Particella 391
Foglio 6 Particella 389
Foglio 6 Particella 386
Foglio 6 Particella 383
Foglio 6 Particella 377
Foglio 6 Particella 369
Foglio 6 Particella 366
Foglio 6 Particella 351
Foglio 6 Particella 350
Foglio 6 Particella 349
Foglio 6 Particella 341
Foglio 6 Particella 331
Foglio 6 Particella 315
Foglio 6 Particella 309
Foglio 6 Particella 308
Foglio 6 Particella 99
Foglio 6 Particella 96
Foglio 6 Particella 85
Foglio 6 Particella 227
Foglio 6 Particella 164
Foglio 6 Particella 148
Foglio 6 Particella 285
Foglio 6 Particella 271
Foglio 6 Particella 417
Foglio 6 Particella 416
Foglio 6 Particella 413
Foglio 6 Particella 407

Foglio 6 Particella 260
Foglio 6 Particella 256
Foglio 6 Particella 403
Foglio 6 Particella 399
Foglio 6 Particella 392
Foglio 6 Particella 243
Foglio 6 Particella 388
Foglio 6 Particella 382
Foglio 6 Particella 348
Foglio 6 Particella 345
Foglio 6 Particella 342
Foglio 6 Particella 339
Foglio 6 Particella 334
Foglio 6 Particella 330
Foglio 6 Particella 329
Foglio 6 Particella 328
Foglio 6 Particella 318
Foglio 6 Particella 307
Foglio 6 Particella 306
Foglio 6 Particella 125
Foglio 6 Particella 120
Foglio 6 Particella 106
Foglio 6 Particella 98
Foglio 6 Particella 97
Foglio 6 Particella 77
Foglio 6 Particella 52
Foglio 6 Particella 51
Foglio 6 Particella 47
Foglio 6 Particella 13
Foglio 6 Particella 302
Foglio 6 Particella 292
Foglio 6 Particella 286
Foglio 6 Particella 276
Foglio 6 Particella 273
Foglio 6 Particella 270
Foglio 6 Particella 412
Foglio 6 Particella 255
Foglio 6 Particella 400
Foglio 6 Particella 396
Foglio 6 Particella 246
Foglio 6 Particella 242
Foglio 6 Particella 374
Foglio 6 Particella 368
Foglio 6 Particella 352
Foglio 6 Particella 343
Foglio 6 Particella 338
Foglio 6 Particella 335
Foglio 6 Particella 320
Foglio 6 Particella 319
Foglio 6 Particella 317
Foglio 6 Particella 316
Foglio 6 Particella 312
Foglio 6 Particella 304
Foglio 6 Particella 131
Foglio 6 Particella 63
Foglio 6 Particella 60
Foglio 6 Particella 59
Foglio 6 Particella 58
Foglio 6 Particella 54
Foglio 6 Particella 50
Foglio 6 Particella 3
Foglio 6 Particella 301
Foglio 6 Particella 298
Foglio 6 Particella 296
Foglio 6 Particella 283

Foglio 6 Particella 408
Foglio 6 Particella 252
Foglio 6 Particella 251
Foglio 6 Particella 401
Foglio 6 Particella 398
Foglio 6 Particella 245
Foglio 6 Particella 238
Foglio 6 Particella 380
Foglio 6 Particella 379
Foglio 6 Particella 378
Foglio 6 Particella 375
Foglio 6 Particella 373
Foglio 6 Particella 364
Foglio 6 Particella 357
Foglio 6 Particella 353
Foglio 6 Particella 347
Foglio 6 Particella 325
Foglio 6 Particella 322
Foglio 6 Particella 313
Foglio 6 Particella 124
Foglio 6 Particella 53
Foglio 6 Particella 45
Foglio 6 Particella 23
Foglio 6 Particella 1
Foglio 6 Particella 162
Foglio 6 Particella 300
Foglio 6 Particella 290
Foglio 6 Particella 279
Foglio 6 Particella 269
Foglio 6 Particella 267
Foglio 6 Particella 414
Foglio 6 Particella 265
Foglio 6 Particella 394
Foglio 6 Particella 239
Foglio 6 Particella 237
Foglio 6 Particella 384
Foglio 6 Particella 371
Foglio 6 Particella 370
Foglio 6 Particella 358
Foglio 6 Particella 356

> **Altre variazioni**

 **dal 08/03/2000**

Immobile attuale

Comune di **SURBO (L011) (LE)**

Foglio **6** Particella **406**

Variazione del 08/03/2000 Pratica n. 113933 in atti dal
08/03/2000 (n. 6026.1/1999)

Annotazione di immobile: atto di aggiornamento non
conforme all'art. 1, comma 8, del d.m.f. n.701/94.

**Sono stati inoltre variati/soppressi i seguenti
immobili:**

Comune: **SURBO (L011) (LE)**

Foglio 6 Particella 279
Foglio 6 Particella 414
Foglio 6 Particella 262
Foglio 6 Particella 258
Foglio 6 Particella 257
Foglio 6 Particella 256
Foglio 6 Particella 254
Foglio 6 Particella 250
Foglio 6 Particella 398
Foglio 6 Particella 393

Foglio 6 Particella 392
Foglio 6 Particella 240
Foglio 6 Particella 382
Foglio 6 Particella 379
Foglio 6 Particella 378
Foglio 6 Particella 377
Foglio 6 Particella 375
Foglio 6 Particella 367
Foglio 6 Particella 347
Foglio 6 Particella 339
Foglio 6 Particella 337
Foglio 6 Particella 335
Foglio 6 Particella 334
Foglio 6 Particella 328
Foglio 6 Particella 321
Foglio 6 Particella 320
Foglio 6 Particella 319
Foglio 6 Particella 316
Foglio 6 Particella 305
Foglio 6 Particella 296
Foglio 6 Particella 291
Foglio 6 Particella 285
Foglio 6 Particella 283
Foglio 6 Particella 282
Foglio 6 Particella 281
Foglio 6 Particella 270
Foglio 6 Particella 417
Foglio 6 Particella 405
Foglio 6 Particella 255
Foglio 6 Particella 247
Foglio 6 Particella 397
Foglio 6 Particella 394
Foglio 6 Particella 244
Foglio 6 Particella 390
Foglio 6 Particella 387
Foglio 6 Particella 386
Foglio 6 Particella 374
Foglio 6 Particella 360
Foglio 6 Particella 359
Foglio 6 Particella 357
Foglio 6 Particella 352
Foglio 6 Particella 342
Foglio 6 Particella 338
Foglio 6 Particella 326
Foglio 6 Particella 324
Foglio 6 Particella 317
Foglio 6 Particella 315
Foglio 6 Particella 314
Foglio 6 Particella 310
Foglio 6 Particella 309
Foglio 6 Particella 290
Foglio 6 Particella 273
Foglio 6 Particella 259
Foglio 6 Particella 402
Foglio 6 Particella 238
Foglio 6 Particella 237
Foglio 6 Particella 376
Foglio 6 Particella 372
Foglio 6 Particella 358
Foglio 6 Particella 341
Foglio 6 Particella 332
Foglio 6 Particella 329
Foglio 6 Particella 311
Foglio 6 Particella 301
Foglio 6 Particella 299

Foglio 6 Particella 294
Foglio 6 Particella 289
Foglio 6 Particella 280
Foglio 6 Particella 275
Foglio 6 Particella 269
Foglio 6 Particella 268
Foglio 6 Particella 416
Foglio 6 Particella 408
Foglio 6 Particella 261
Foglio 6 Particella 260
Foglio 6 Particella 249
Foglio 6 Particella 401
Foglio 6 Particella 243
Foglio 6 Particella 384
Foglio 6 Particella 369
Foglio 6 Particella 351
Foglio 6 Particella 346
Foglio 6 Particella 330
Foglio 6 Particella 303
Foglio 6 Particella 300
Foglio 6 Particella 298
Foglio 6 Particella 297
Foglio 6 Particella 293
Foglio 6 Particella 292
Foglio 6 Particella 284
Foglio 6 Particella 278
Foglio 6 Particella 272
Foglio 6 Particella 415
Foglio 6 Particella 413
Foglio 6 Particella 411
Foglio 6 Particella 410
Foglio 6 Particella 265
Foglio 6 Particella 263
Foglio 6 Particella 404
Foglio 6 Particella 403
Foglio 6 Particella 399
Foglio 6 Particella 245
Foglio 6 Particella 391
Foglio 6 Particella 389
Foglio 6 Particella 388
Foglio 6 Particella 381
Foglio 6 Particella 364
Foglio 6 Particella 327
Foglio 6 Particella 318
Foglio 6 Particella 312
Foglio 6 Particella 307
Foglio 6 Particella 302
Foglio 6 Particella 287
Foglio 6 Particella 271
Foglio 6 Particella 253
Foglio 6 Particella 395
Foglio 6 Particella 246
Foglio 6 Particella 241
Foglio 6 Particella 380
Foglio 6 Particella 362
Foglio 6 Particella 356
Foglio 6 Particella 354
Foglio 6 Particella 350
Foglio 6 Particella 349
Foglio 6 Particella 343
Foglio 6 Particella 340
Foglio 6 Particella 325
Foglio 6 Particella 295
Foglio 6 Particella 288
Foglio 6 Particella 286

Foglio 6 Particella 267
Foglio 6 Particella 407
Foglio 6 Particella 266
Foglio 6 Particella 252
Foglio 6 Particella 251
Foglio 6 Particella 400
Foglio 6 Particella 396
Foglio 6 Particella 239
Foglio 6 Particella 385
Foglio 6 Particella 373
Foglio 6 Particella 370
Foglio 6 Particella 368
Foglio 6 Particella 363
Foglio 6 Particella 355
Foglio 6 Particella 353
Foglio 6 Particella 348
Foglio 6 Particella 345
Foglio 6 Particella 344
Foglio 6 Particella 336
Foglio 6 Particella 323
Foglio 6 Particella 322
Foglio 6 Particella 308
Foglio 6 Particella 277
Foglio 6 Particella 276
Foglio 6 Particella 274
Foglio 6 Particella 412
Foglio 6 Particella 409
Foglio 6 Particella 264
Foglio 6 Particella 248
Foglio 6 Particella 242
Foglio 6 Particella 383
Foglio 6 Particella 371
Foglio 6 Particella 366
Foglio 6 Particella 365
Foglio 6 Particella 361
Foglio 6 Particella 333
Foglio 6 Particella 331
Foglio 6 Particella 313
Foglio 6 Particella 306
Foglio 6 Particella 304

> Storia degli intestati dell'immobile

Dati identificativi: Immobile predecessore - Comune di SURBO (L011) (LE) Foglio 6 Particella 8

- | | |
|--|---|
| <p>➤ 1. BARBARA Giovanni
(CF BRBGNN43T07E506B)
nato a LECCE (LE) il 07/12/1943
📅 dall'impianto al 27/05/1981
Diritto di: Da verificare (deriva dall'atto 1)</p> <p>➤ 1. MASSA Gianfranco
(CF MSSGFR34R01E506F)
nato a LECCE (LE) il 01/10/1934
📅 dal 27/05/1981 al 08/03/2000
Diritto di: Da verificare (deriva dall'atto 2)</p> | <p>1. Impianto meccanografico del 02/07/1976</p> <p>2. Atto del 27/05/1981 Pubblico ufficiale MANCUSO
Sede LECCE (LE) Repertorio n. 145363 - UR Sede
LECCE (LE) Registrazione n. 6861 registrato in data
16/06/1981 - Voltura n. 32082 in atti dal 22/08/1983</p> |
|--|---|

Dati identificativi: Immobile attuale - Comune di SURBO (L011) (LE) Foglio 6 Particella 406

3. FRAZIONAMENTO del 08/03/2000 Pratica n. 113933
in atti dal 08/03/2000 (n. 6026.1/1999)

Direzione Provinciale di Lecce
Ufficio Provinciale - Territorio
Servizi Catastali

Data: **14/07/2025**
Ora: **11:27:15**
Numero Pratica: **T144638/2025**
Pag: **13 - Fine**

- **1. MASSA Gianfranco**
(CF MSSGFR34R01E506F)
nato a LECCE (LE) il 01/10/1934
📅 dal 08/03/2000
Diritto di: Proprieta' per 1000/1000 (deriva dall'atto
3)
-

Visura telematica

Catasto terreni
Visura storica per immobile

Situazione degli atti informatizzati dall'impianto meccanografico al 14/07/2025



Immobile di catasto terreni



Causali di aggiornamento ed annotazioni

Informazioni riportate negli atti del catasto al 14/07/2025

Dati identificativi: Comune di **SURBO (L011) (LE)**

Foglio **7** Particella **239**

Partita: **4072**

Classamento:

Redditi: dominicale **Euro 0,27 Lire 528**
agrario **Euro 0,23 Lire 440**

Particella con qualità: **SEMINATIVO** di classe **4**

Superficie: **176 m²**

Annotazione di immobile: ATTO DI AGGIORNAMENTO NON CONFORME ALL'ART. 1, COMMA 8, DEL D.M. F. N.701/94.

> Intestati catastali

➤ 1. DEMANIO DELLO STATO RAMO BONIFICHE (CF 00000000018)^{a)}

sede in **LECCE (LE)**

Diritto di: Proprieta' per 1/1

> Dati identificativi

📅 dall'impianto al 08/02/1999

Immobile predecessore

Comune di **SURBO (L011) (LE)**

Foglio **7** Particella **70**

Impianto meccanografico del 02/07/1976

📅 dal 08/02/1999

Immobile attuale

Comune di **SURBO (L011) (LE)**

Foglio **7** Particella **239**

FRAZIONAMENTO del 08/02/1999 in atti dal 08/09/1999 (n. 539.2/1999)

Sono stati inoltre variati/soppressi i seguenti immobili:

Comune: **SURBO (L011) (LE)**

Foglio **7** Particella **238**

Foglio **7** Particella **70**

> Dati di classamento

 **dall'impianto al 08/02/1999**

Immobile predecessore

Comune di **SURBO (L011) (LE)**

Foglio 7 Particella 70

Redditi: dominicale **Euro 7,75 Lire 15.000**

agrario **Euro 6,46 Lire 12.500**

Particella con qualità: **SEMINATIVO** di classe **04**
Superficie: **5.000 m²**

Partita: **4072**

Impianto meccanografico del 02/07/1976

 **dal 08/02/1999**

Immobile attuale

Comune di **SURBO (L011) (LE)**

Foglio 7 Particella 239

Redditi: dominicale **Euro 0,27 Lire 528**

agrario **Euro 0,23 Lire 440**

Particella con qualità: **SEMINATIVO** di classe **04**
Superficie: **176 m²**

Partita: **4072**

FRAZIONAMENTO del 08/02/1999 in atti dal
08/09/1999 (n. 539.2/1999)

Sono stati inoltre variati/soppressi i seguenti immobili:

Comune: **SURBO (L011) (LE)**

Foglio 7 Particella 238

Foglio 7 Particella 70

> Altre variazioni

 **dal 08/02/1999**

Immobile attuale

Comune di **SURBO (L011) (LE)**

Foglio 7 Particella 239

VARIAZIONE GEOMETRICA del 08/02/1999 in atti dal
07/10/1999 (n. 539.1/1999)

Annotazione di immobile: atto di aggiornamento non
conforme all'art. 1, comma 8, del d.m.f. n.701/94.

Sono stati inoltre variati/soppressi i seguenti immobili:

Comune: **SURBO (L011) (LE)**

Foglio 7 Particella 263

Foglio 7 Particella 240

Foglio 7 Particella 231

Foglio 7 Particella 222

Foglio 7 Particella 211

Foglio 7 Particella 209

Foglio 7 Particella 208

Foglio 7 Particella 200

Foglio 7 Particella 195

Foglio 7 Particella 175

Foglio 7 Particella 163

Foglio 7 Particella 160

Foglio 7 Particella 159

Foglio 7 Particella 144

Foglio 7 Particella 139

Foglio 7 Particella 132

Foglio 7 Particella 122
Foglio 7 Particella 120
Foglio 7 Particella 261
Foglio 7 Particella 107
Foglio 7 Particella 106
Foglio 7 Particella 242
Foglio 7 Particella 235
Foglio 7 Particella 220
Foglio 7 Particella 210
Foglio 7 Particella 184
Foglio 7 Particella 180
Foglio 7 Particella 179
Foglio 7 Particella 169
Foglio 7 Particella 162
Foglio 7 Particella 154
Foglio 7 Particella 153
Foglio 7 Particella 151
Foglio 7 Particella 138
Foglio 7 Particella 129
Foglio 7 Particella 116
Foglio 7 Particella 268
Foglio 7 Particella 267
Foglio 7 Particella 257
Foglio 7 Particella 114
Foglio 7 Particella 252
Foglio 7 Particella 250
Foglio 7 Particella 248
Foglio 7 Particella 237
Foglio 7 Particella 206
Foglio 7 Particella 199
Foglio 7 Particella 197
Foglio 7 Particella 172
Foglio 7 Particella 167
Foglio 7 Particella 158
Foglio 7 Particella 124
Foglio 7 Particella 105
Foglio 7 Particella 104
Foglio 7 Particella 253
Foglio 7 Particella 244
Foglio 7 Particella 241
Foglio 7 Particella 238
Foglio 7 Particella 227
Foglio 7 Particella 225
Foglio 7 Particella 224
Foglio 7 Particella 213
Foglio 7 Particella 212
Foglio 7 Particella 207
Foglio 7 Particella 202
Foglio 7 Particella 193
Foglio 7 Particella 191
Foglio 7 Particella 187
Foglio 7 Particella 173
Foglio 7 Particella 170
Foglio 7 Particella 166
Foglio 7 Particella 164
Foglio 7 Particella 152
Foglio 7 Particella 143
Foglio 7 Particella 133
Foglio 7 Particella 110
Foglio 7 Particella 126
Foglio 7 Particella 130
Foglio 7 Particella 128
Foglio 7 Particella 121
Foglio 7 Particella 255
Foglio 7 Particella 251

Foglio 7 Particella 246
Foglio 7 Particella 229
Foglio 7 Particella 204
Foglio 7 Particella 203
Foglio 7 Particella 196
Foglio 7 Particella 192
Foglio 7 Particella 189
Foglio 7 Particella 183
Foglio 7 Particella 182
Foglio 7 Particella 178
Foglio 7 Particella 177
Foglio 7 Particella 168
Foglio 7 Particella 142
Foglio 7 Particella 140
Foglio 7 Particella 137
Foglio 7 Particella 136
Foglio 7 Particella 135
Foglio 7 Particella 265
Foglio 7 Particella 260
Foglio 7 Particella 258
Foglio 7 Particella 256
Foglio 7 Particella 112
Foglio 7 Particella 108
Foglio 7 Particella 254
Foglio 7 Particella 236
Foglio 7 Particella 226
Foglio 7 Particella 215
Foglio 7 Particella 185
Foglio 7 Particella 181
Foglio 7 Particella 156
Foglio 7 Particella 155
Foglio 7 Particella 149
Foglio 7 Particella 141
Foglio 7 Particella 176
Foglio 7 Particella 131
Foglio 7 Particella 127
Foglio 7 Particella 118
Foglio 7 Particella 117
Foglio 7 Particella 266
Foglio 7 Particella 262
Foglio 7 Particella 259
Foglio 7 Particella 115
Foglio 7 Particella 111
Foglio 7 Particella 249
Foglio 7 Particella 247
Foglio 7 Particella 245
Foglio 7 Particella 243
Foglio 7 Particella 234
Foglio 7 Particella 232
Foglio 7 Particella 230
Foglio 7 Particella 228
Foglio 7 Particella 223
Foglio 7 Particella 221
Foglio 7 Particella 219
Foglio 7 Particella 216
Foglio 7 Particella 198
Foglio 7 Particella 194
Foglio 7 Particella 190
Foglio 7 Particella 186
Foglio 7 Particella 165
Foglio 7 Particella 161
Foglio 7 Particella 157
Foglio 7 Particella 147
Foglio 7 Particella 145
Foglio 7 Particella 119

Foglio 7 Particella 125
Foglio 7 Particella 123
Foglio 7 Particella 264
Foglio 7 Particella 113
Foglio 7 Particella 109
Foglio 7 Particella 233
Foglio 7 Particella 218
Foglio 7 Particella 217
Foglio 7 Particella 214
Foglio 7 Particella 205
Foglio 7 Particella 201
Foglio 7 Particella 188
Foglio 7 Particella 174
Foglio 7 Particella 171
Foglio 7 Particella 150
Foglio 7 Particella 148
Foglio 7 Particella 146
Foglio 7 Particella 134

> Storia degli intestati dell'immobile

Dati identificativi: Immobile predecessore - Comune di SURBO (L011) (LE) Foglio 7 Particella 70

- **1. RIZZO Antonio (CF RZZNNS39H15E506E)**
nato a LECCE (LE) il 15/06/1939
📅 dall'impianto al 08/02/1999
Diritto di: Da verificare (deriva dall'atto 1)

1. Impianto meccanografico del 02/07/1976

Dati identificativi: Immobile attuale - Comune di SURBO (L011) (LE) Foglio 7 Particella 239

- **1. RIZZO Antonio (CF RZZNNS39H15E506E)**
nato a LECCE (LE) il 15/06/1939
📅 dal 08/02/1999 al 15/12/2000
Diritto di: Da verificare (deriva dall'atto 2)
- **1. DEMANIO DELLO STATO RAMO BONIFICHE (CF 00000000018)^{a)}**
sede in LECCE (LE)
📅 dal 15/12/2000
Diritto di: Proprieta' per 1/1 (deriva dall'atto 3)

2. FRAZIONAMENTO del 08/02/1999 in atti dal 08/09/1999 (n. 539.2/1999)

3. Atto amministrativo DECRETO (DISPOSIZIONI DELLE AUTORITA') del 15/12/2000 Pubblico ufficiale PROVINCIA Sede LECCE (LE) Repertorio n. 769 - UR Sede LECCE (LE) Registrazione n. 463 registrato in data 20/12/2000 - ESPROPRIO Voltura n. 310095.1/2000 - Pratica n. 108982 in atti dal 06/04/2001

Visura telematica

Legenda

a) Codice fiscale non validato in anagrafe tributaria

Catasto terreni
Visura storica per immobile

Situazione degli atti informatizzati dall'impianto meccanografico al 14/07/2025



Immobile di catasto terreni



Causali di aggiornamento ed annotazioni

Informazioni riportate negli atti del catasto al 14/07/2025**Dati identificativi:** Comune di **SURBO (L011) (LE)**Foglio **7** Particella **241**Partita: **4091****Classamento:****Redditi:** dominicale **Euro 0,28 Lire 534**
agrario **Euro 0,23 Lire 445**Particella con qualità: **SEMINATIVO** di classe **4**Superficie: **178 m²****Annotazione di immobile:** ATTO DI AGGIORNAMENTO NON CONFORME ALL'ART. 1, COMMA 8, DEL D.M. F. N.701/94.**> Intestati catastali****➤ 1. DEMANIO DELLO STATO RAMO BONIFICHE (CF 00000000018)^{a)}**

sede in LECCE (LE)

Diritto di: Proprieta' per 1/1

> Dati identificativi**📅 dall'impianto al 08/02/1999****Immobile predecessore**Comune di **SURBO (L011) (LE)**Foglio **7** Particella **71**

Impianto meccanografico del 02/07/1976

📅 dal 08/02/1999**Immobile attuale**Comune di **SURBO (L011) (LE)**Foglio **7** Particella **241**

FRAZIONAMENTO del 08/02/1999 in atti dal 08/09/1999 (n. 539.3/1999)

Sono stati inoltre variati/soppressi i seguenti immobili:Comune: **SURBO (L011) (LE)**Foglio **7** Particella **240**Foglio **7** Particella **71****> Dati di classamento**

 **dall'impianto al 08/02/1999**

Immobile predecessore

Comune di **SURBO (L011) (LE)**

Foglio **7** Particella **71**

Redditi: dominicale **Euro 7,75 Lire 15.000**

agrario **Euro 6,46 Lire 12.500**

Particella con qualità: **SEMINATIVO** di classe **04**
Superficie: **5.000 m²**

Partita: **4091**

Impianto meccanografico del 02/07/1976

 **dal 08/02/1999**

Immobile attuale

Comune di **SURBO (L011) (LE)**

Foglio **7** Particella **241**

Redditi: dominicale **Euro 0,28 Lire 534**

agrario **Euro 0,23 Lire 445**

Particella con qualità: **SEMINATIVO** di classe **04**
Superficie: **178 m²**

Partita: **4091**

FRAZIONAMENTO del 08/02/1999 in atti dal
08/09/1999 (n. 539.3/1999)

Sono stati inoltre variati/soppressi i seguenti immobili:

Comune: **SURBO (L011) (LE)**

Foglio 7 Particella 240

Foglio 7 Particella 71

> Altre variazioni

 **dal 08/02/1999**

Immobile attuale

Comune di **SURBO (L011) (LE)**

Foglio **7** Particella **241**

VARIAZIONE GEOMETRICA del 08/02/1999 in atti dal
07/10/1999 (n. 539.1/1999)

Annotazione di immobile: atto di aggiornamento non
conforme all'art. 1, comma 8, del d.m.f. n.701/94.

Sono stati inoltre variati/soppressi i seguenti immobili:

Comune: **SURBO (L011) (LE)**

Foglio 7 Particella 263

Foglio 7 Particella 240

Foglio 7 Particella 231

Foglio 7 Particella 222

Foglio 7 Particella 211

Foglio 7 Particella 209

Foglio 7 Particella 208

Foglio 7 Particella 200

Foglio 7 Particella 195

Foglio 7 Particella 175

Foglio 7 Particella 163

Foglio 7 Particella 160

Foglio 7 Particella 159

Foglio 7 Particella 144

Foglio 7 Particella 139

Foglio 7 Particella 132

Foglio 7 Particella 122
Foglio 7 Particella 120
Foglio 7 Particella 261
Foglio 7 Particella 107
Foglio 7 Particella 106
Foglio 7 Particella 242
Foglio 7 Particella 235
Foglio 7 Particella 220
Foglio 7 Particella 210
Foglio 7 Particella 184
Foglio 7 Particella 180
Foglio 7 Particella 179
Foglio 7 Particella 169
Foglio 7 Particella 162
Foglio 7 Particella 154
Foglio 7 Particella 153
Foglio 7 Particella 151
Foglio 7 Particella 138
Foglio 7 Particella 129
Foglio 7 Particella 116
Foglio 7 Particella 268
Foglio 7 Particella 267
Foglio 7 Particella 257
Foglio 7 Particella 114
Foglio 7 Particella 252
Foglio 7 Particella 250
Foglio 7 Particella 248
Foglio 7 Particella 237
Foglio 7 Particella 206
Foglio 7 Particella 199
Foglio 7 Particella 197
Foglio 7 Particella 172
Foglio 7 Particella 167
Foglio 7 Particella 158
Foglio 7 Particella 124
Foglio 7 Particella 105
Foglio 7 Particella 104
Foglio 7 Particella 253
Foglio 7 Particella 244
Foglio 7 Particella 239
Foglio 7 Particella 238
Foglio 7 Particella 227
Foglio 7 Particella 225
Foglio 7 Particella 224
Foglio 7 Particella 213
Foglio 7 Particella 212
Foglio 7 Particella 207
Foglio 7 Particella 202
Foglio 7 Particella 193
Foglio 7 Particella 191
Foglio 7 Particella 187
Foglio 7 Particella 173
Foglio 7 Particella 170
Foglio 7 Particella 166
Foglio 7 Particella 164
Foglio 7 Particella 152
Foglio 7 Particella 143
Foglio 7 Particella 133
Foglio 7 Particella 110
Foglio 7 Particella 126
Foglio 7 Particella 130
Foglio 7 Particella 128
Foglio 7 Particella 121
Foglio 7 Particella 255
Foglio 7 Particella 251

Foglio 7 Particella 246
Foglio 7 Particella 229
Foglio 7 Particella 204
Foglio 7 Particella 203
Foglio 7 Particella 196
Foglio 7 Particella 192
Foglio 7 Particella 189
Foglio 7 Particella 183
Foglio 7 Particella 182
Foglio 7 Particella 178
Foglio 7 Particella 177
Foglio 7 Particella 168
Foglio 7 Particella 142
Foglio 7 Particella 140
Foglio 7 Particella 137
Foglio 7 Particella 136
Foglio 7 Particella 135
Foglio 7 Particella 265
Foglio 7 Particella 260
Foglio 7 Particella 258
Foglio 7 Particella 256
Foglio 7 Particella 112
Foglio 7 Particella 108
Foglio 7 Particella 254
Foglio 7 Particella 236
Foglio 7 Particella 226
Foglio 7 Particella 215
Foglio 7 Particella 185
Foglio 7 Particella 181
Foglio 7 Particella 156
Foglio 7 Particella 155
Foglio 7 Particella 149
Foglio 7 Particella 141
Foglio 7 Particella 176
Foglio 7 Particella 131
Foglio 7 Particella 127
Foglio 7 Particella 118
Foglio 7 Particella 117
Foglio 7 Particella 266
Foglio 7 Particella 262
Foglio 7 Particella 259
Foglio 7 Particella 115
Foglio 7 Particella 111
Foglio 7 Particella 249
Foglio 7 Particella 247
Foglio 7 Particella 245
Foglio 7 Particella 243
Foglio 7 Particella 234
Foglio 7 Particella 232
Foglio 7 Particella 230
Foglio 7 Particella 228
Foglio 7 Particella 223
Foglio 7 Particella 221
Foglio 7 Particella 219
Foglio 7 Particella 216
Foglio 7 Particella 198
Foglio 7 Particella 194
Foglio 7 Particella 190
Foglio 7 Particella 186
Foglio 7 Particella 165
Foglio 7 Particella 161
Foglio 7 Particella 157
Foglio 7 Particella 147
Foglio 7 Particella 145
Foglio 7 Particella 119

Foglio 7 Particella 125
Foglio 7 Particella 123
Foglio 7 Particella 264
Foglio 7 Particella 113
Foglio 7 Particella 109
Foglio 7 Particella 233
Foglio 7 Particella 218
Foglio 7 Particella 217
Foglio 7 Particella 214
Foglio 7 Particella 205
Foglio 7 Particella 201
Foglio 7 Particella 188
Foglio 7 Particella 174
Foglio 7 Particella 171
Foglio 7 Particella 150
Foglio 7 Particella 148
Foglio 7 Particella 146
Foglio 7 Particella 134

> Storia degli intestati dell'immobile

Dati identificativi: Immobile predecessore - Comune di SURBO (L011) (LE) Foglio 7 Particella 71

- **1. RIZZO Antonio (CF RZZNNS39H15E506E)**
nato a LECCE (LE) il 15/06/1939
📅 dall'impianto al 08/02/1999
Diritto di: Da verificare (deriva dall'atto 1)
1. Impianto meccanografico del 02/07/1976

Dati identificativi: Immobile attuale - Comune di SURBO (L011) (LE) Foglio 7 Particella 241

- **1. RIZZO Antonio (CF RZZNNS39H15E506E)**
nato a LECCE (LE) il 15/06/1939
📅 dal 08/02/1999 al 15/12/2000
Diritto di: Da verificare (deriva dall'atto 2)
- **1. DEMANIO DELLO STATO RAMO BONIFICHE (CF 00000000018)^{a)}**
sede in LECCE (LE)
📅 dal 15/12/2000
Diritto di: Proprieta' per 1/1 (deriva dall'atto 3)
2. FRAZIONAMENTO del 08/02/1999 in atti dal 08/09/1999 (n. 539.3/1999)
3. Atto amministrativo DECRETO (DISPOSIZIONI DELLE AUTORITA') del 15/12/2000 Pubblico ufficiale PROVINCIA Sede LECCE (LE) Repertorio n. 769 - UR Sede LECCE (LE) Registrazione n. 463 registrato in data 20/12/2000 - ESPROPRIO Voltura n. 310095.1/2000 - Pratica n. 108985 in atti dal 06/04/2001

Visura telematica

Legenda

a) Codice fiscale non validato in anagrafe tributaria

Catasto terreni
Visura storica per immobile

Situazione degli atti informatizzati dall'impianto meccanografico al 14/07/2025



Immobile di catasto terreni



Causali di aggiornamento ed annotazioni

Informazioni riportate negli atti del catasto al 14/07/2025**Dati identificativi:** Comune di **SURBO (L011) (LE)**Foglio **7** Particella **243**Partita: **6528****Classamento:****Redditi:** dominicale **Euro 0,42 Lire 813**
agrario **Euro 0,35 Lire 678**Particella con qualità: **SEMINATIVO** di classe **4**Superficie: **271 m²****Annotazione di immobile:** ATTO DI AGGIORNAMENTO NON CONFORME ALL'ART. 1, COMMA 8, DEL D.M. F. N.701/94.**> Intestati catastali****➤ 1. DEMANIO DELLO STATO - RAMO BONIFICHE (CF 80004700797)**

sede in ROMA (RM)

Diritto di: Proprieta' per 1/1

> Dati identificativi**📅 dall'impianto al 08/03/1975 antecedente l'impianto meccanografico****Immobile predecessore**Comune di **SURBO (L011) (LE)**Foglio **7** Particella **1**

Impianto meccanografico del 02/07/1976

📅 dal 08/03/1975 al 08/02/1999**Immobile predecessore**Comune di **SURBO (L011) (LE)**Foglio **7** Particella **73**

FRAZIONAMENTO del 08/03/1975 in atti dal 03/12/1980 (n. 10779)

Sono stati inoltre variati/soppressi i seguenti immobili:Comune: **SURBO (L011) (LE)**Foglio **7** Particella **1**Foglio **7** Particella **72****📅 dal 08/02/1999****Immobile attuale**Comune di **SURBO (L011) (LE)**Foglio **7** Particella **243**

FRAZIONAMENTO del 08/02/1999 in atti dal 08/09/1999 (n. 539.4/1999)

Sono stati inoltre variati/soppressi i seguenti immobili:

Comune: **SURBO (L011) (LE)**
Foglio 7 Particella 73
Foglio 7 Particella 242

> Dati di classamento

 dal 19/07/1973 al 02/07/1976

Immobile predecessore

Comune di **SURBO (L011) (LE)**

Foglio 7 Particella 1

Redditi: dominicale **Euro 51,15 Lire 99.045**

agrario **Euro 42,63 Lire 82.538**

Particella con qualità: **SEMINATIVO** di classe **04**

Superficie: **33.015 m²**

Partita: **3399**

FRAZIONAMENTO del 19/07/1973 in atti dal
03/12/1980 (n. 2779)

Sono stati inoltre variati/soppressi i seguenti immobili:

Comune: **SURBO (L011) (LE)**

Foglio 7 Particella 67

Foglio 7 Particella 66

 dal 02/07/1976 al 08/03/1975 antecedente
l'impianto meccanografico

Immobile predecessore

Comune di **SURBO (L011) (LE)**

Foglio 7 Particella 1

Redditi: dominicale **Euro 206,09 Lire 399.045**

agrario **Euro 171,74 Lire 332.538**

Particella con qualità: **SEMINATIVO** di classe **04**

Superficie: **133.015 m²**

Partita: **3399**

Impianto meccanografico del 02/07/1976

 dal 08/03/1975 al 08/02/1999

Immobile predecessore

Comune di **SURBO (L011) (LE)**

Foglio 7 Particella 73

Redditi: dominicale **Euro 15,49 Lire 30.000**

agrario **Euro 12,91 Lire 25.000**

Particella con qualità: **SEMINATIVO** di classe **04**

Superficie: **10.000 m²**

Partita: **3399**

FRAZIONAMENTO del 08/03/1975 in atti dal
03/12/1980 (n. 10779)

Sono stati inoltre variati/soppressi i seguenti immobili:

Comune: **SURBO (L011) (LE)**

Foglio 7 Particella 1

Foglio 7 Particella 72

Direzione Provinciale di Lecce
Ufficio Provinciale - Territorio
Servizi Catastali

Data: **14/07/2025**
Ora: **11:28:12**
Numero Pratica: **T145500/2025**
Pag: **3 - Segue**

 dal **08/02/1999**

Immobile attuale

Comune di **SURBO (L011) (LE)**

Foglio **7** Particella **243**

Redditi: dominicale **Euro 0,42 Lire 813**
agrario **Euro 0,35 Lire 678**

Particella con qualità: **SEMINATIVO** di classe **04**
Superficie: **271 m²**

Partita: **6528**

FRAZIONAMENTO del 08/02/1999 in atti dal
08/09/1999 (n. 539.4/1999)

**Sono stati inoltre variati/soppressi i seguenti
immobili:**

Comune: **SURBO (L011) (LE)**

Foglio 7 Particella 73

Foglio 7 Particella 242

> Altre variazioni

 dal **08/02/1999**

Immobile attuale

Comune di **SURBO (L011) (LE)**

Foglio **7** Particella **243**

VARIAZIONE GEOMETRICA del 08/02/1999 in atti dal
07/10/1999 (n. 539.1/1999)

Annotazione di immobile: atto di aggiornamento non
conforme all'art. 1, comma 8, del d.m.f. n.701/94.

**Sono stati inoltre variati/soppressi i seguenti
immobili:**

Comune: **SURBO (L011) (LE)**

Foglio 7 Particella 263

Foglio 7 Particella 240

Foglio 7 Particella 231

Foglio 7 Particella 222

Foglio 7 Particella 211

Foglio 7 Particella 209

Foglio 7 Particella 208

Foglio 7 Particella 200

Foglio 7 Particella 195

Foglio 7 Particella 175

Foglio 7 Particella 163

Foglio 7 Particella 160

Foglio 7 Particella 159

Foglio 7 Particella 144

Foglio 7 Particella 139

Foglio 7 Particella 132

Foglio 7 Particella 122

Foglio 7 Particella 120

Foglio 7 Particella 261

Foglio 7 Particella 107

Foglio 7 Particella 106

Foglio 7 Particella 242

Foglio 7 Particella 235

Foglio 7 Particella 220

Foglio 7 Particella 210

Foglio 7 Particella 184

Foglio 7 Particella 180

Foglio 7 Particella 179

Foglio 7 Particella 169

Foglio 7 Particella 162

Foglio 7 Particella 154

Foglio 7 Particella 153
Foglio 7 Particella 151
Foglio 7 Particella 138
Foglio 7 Particella 129
Foglio 7 Particella 116
Foglio 7 Particella 268
Foglio 7 Particella 267
Foglio 7 Particella 257
Foglio 7 Particella 114
Foglio 7 Particella 252
Foglio 7 Particella 250
Foglio 7 Particella 248
Foglio 7 Particella 237
Foglio 7 Particella 206
Foglio 7 Particella 199
Foglio 7 Particella 197
Foglio 7 Particella 172
Foglio 7 Particella 167
Foglio 7 Particella 158
Foglio 7 Particella 124
Foglio 7 Particella 105
Foglio 7 Particella 104
Foglio 7 Particella 253
Foglio 7 Particella 244
Foglio 7 Particella 241
Foglio 7 Particella 239
Foglio 7 Particella 238
Foglio 7 Particella 227
Foglio 7 Particella 225
Foglio 7 Particella 224
Foglio 7 Particella 213
Foglio 7 Particella 212
Foglio 7 Particella 207
Foglio 7 Particella 202
Foglio 7 Particella 193
Foglio 7 Particella 191
Foglio 7 Particella 187
Foglio 7 Particella 173
Foglio 7 Particella 170
Foglio 7 Particella 166
Foglio 7 Particella 164
Foglio 7 Particella 152
Foglio 7 Particella 143
Foglio 7 Particella 133
Foglio 7 Particella 110
Foglio 7 Particella 126
Foglio 7 Particella 130
Foglio 7 Particella 128
Foglio 7 Particella 121
Foglio 7 Particella 255
Foglio 7 Particella 251
Foglio 7 Particella 246
Foglio 7 Particella 229
Foglio 7 Particella 204
Foglio 7 Particella 203
Foglio 7 Particella 196
Foglio 7 Particella 192
Foglio 7 Particella 189
Foglio 7 Particella 183
Foglio 7 Particella 182
Foglio 7 Particella 178
Foglio 7 Particella 177
Foglio 7 Particella 168
Foglio 7 Particella 142
Foglio 7 Particella 140

Foglio 7 Particella 137
Foglio 7 Particella 136
Foglio 7 Particella 135
Foglio 7 Particella 265
Foglio 7 Particella 260
Foglio 7 Particella 258
Foglio 7 Particella 256
Foglio 7 Particella 112
Foglio 7 Particella 108
Foglio 7 Particella 254
Foglio 7 Particella 236
Foglio 7 Particella 226
Foglio 7 Particella 215
Foglio 7 Particella 185
Foglio 7 Particella 181
Foglio 7 Particella 156
Foglio 7 Particella 155
Foglio 7 Particella 149
Foglio 7 Particella 141
Foglio 7 Particella 176
Foglio 7 Particella 131
Foglio 7 Particella 127
Foglio 7 Particella 118
Foglio 7 Particella 117
Foglio 7 Particella 266
Foglio 7 Particella 262
Foglio 7 Particella 259
Foglio 7 Particella 115
Foglio 7 Particella 111
Foglio 7 Particella 249
Foglio 7 Particella 247
Foglio 7 Particella 245
Foglio 7 Particella 234
Foglio 7 Particella 232
Foglio 7 Particella 230
Foglio 7 Particella 228
Foglio 7 Particella 223
Foglio 7 Particella 221
Foglio 7 Particella 219
Foglio 7 Particella 216
Foglio 7 Particella 198
Foglio 7 Particella 194
Foglio 7 Particella 190
Foglio 7 Particella 186
Foglio 7 Particella 165
Foglio 7 Particella 161
Foglio 7 Particella 157
Foglio 7 Particella 147
Foglio 7 Particella 145
Foglio 7 Particella 119
Foglio 7 Particella 125
Foglio 7 Particella 123
Foglio 7 Particella 264
Foglio 7 Particella 113
Foglio 7 Particella 109
Foglio 7 Particella 233
Foglio 7 Particella 218
Foglio 7 Particella 217
Foglio 7 Particella 214
Foglio 7 Particella 205
Foglio 7 Particella 201
Foglio 7 Particella 188
Foglio 7 Particella 174
Foglio 7 Particella 171
Foglio 7 Particella 150

Foglio 7 Particella 148
Foglio 7 Particella 146
Foglio 7 Particella 134

> Storia degli intestati dell'immobile

Dati identificativi: Immobile predecessore - Comune di SURBO (L011) (LE) Foglio 7 Particella 1

- **1. VALENTE Renzo**
(CF VLNRNZ40L11L050F)
nato a TARENTINO (UD) il 11/07/1940
1. Impianto meccanografico del 02/07/1976
📅 dall'impianto al 23/06/1978
Diritto di: Da verificare (deriva dall'atto 1)

Dati identificativi: Immobile predecessore - Comune di SURBO (L011) (LE) Foglio 7 Particella 73

- **1. VALENTE Renzo**
(CF VLNRNZ40L11L050F)
nato a TARENTINO (UD) il 11/07/1940
2. FRAZIONAMENTO del 08/03/1975 in atti dal 03/12/1980 (n. 10779)
📅 dal 08/03/1975 al 23/06/1978
Diritto di: Da verificare (deriva dall'atto 2)
- **1. ELIA Samuele (CF LEISML46T14L011W)**
nato a SURBO (LE) il 14/12/1946
3. Atto del 23/06/1978 Pubblico ufficiale MANCUSO Sede LECCE (LE) Repertorio n. 121973 - UR Sede LECCE (LE) Registrazione n. 6766 registrato in data 27/06/1978 - Voltura n. 5982 in atti dal 22/08/1983
📅 dal 23/06/1978 al 03/11/1989
Diritto di: Da verificare (deriva dall'atto 3)
- **1. POMARICO Laura**
(CF PMRLRA67T47E506B)
nata a LECCE (LE) il 07/12/1967
4. Atto del 03/11/1989 Pubblico ufficiale B PETRACHI Sede GALATINA (LE) Repertorio n. 39792 Sede LECCE (LE) Registrazione n. 7838 registrato in data 20/11/1989 - n. 13948.1/1989 in atti dal 10/03/1993
📅 dal 03/11/1989 al 08/02/1999
Diritto di: Da verificare (deriva dall'atto 4)

Dati identificativi: Immobile attuale - Comune di SURBO (L011) (LE) Foglio 7 Particella 243

- **1. POMARICO Laura**
(CF PMRLRA67T47E506B)
nata a LECCE (LE) il 07/12/1967
5. FRAZIONAMENTO del 08/02/1999 in atti dal 08/09/1999 (n. 539.4/1999)
📅 dal 08/02/1999 al 16/11/2000
Diritto di: Da verificare (deriva dall'atto 5)
- **1. DEMANIO DELLO STATO - RAMO BONIFICHE**
(CF 80004700797)
sede in ROMA (RM)
6. Atto amministrativo DECRETO (DISPOSIZIONI DELLE AUTORITA') del 16/11/2000 Pubblico ufficiale PROVINCIA DI LECCE Sede LECCE (LE) Repertorio n. 62685 - ESPROPRIAZIONE PER PUBBLICA UTILITA' Trascrizione n. 233.1/2001 Reparto PI di LECCE in atti dal 26/07/2001
📅 dal 16/11/2000
Diritto di: Proprieta' per 1/1 (deriva dall'atto 6)

Catasto terreni
Visura storica per immobile

Situazione degli atti informatizzati dall'impianto meccanografico al 14/07/2025



Immobile di catasto terreni



Causali di aggiornamento ed annotazioni

Informazioni riportate negli atti del catasto al 14/07/2025

Dati identificativi: Comune di **SURBO (L011) (LE)**

Foglio **7** Particella **244**

Classamento:

Particella divisa in **2** porzioni

Totali particella:

Redditi: dominicale **Euro 7,68**

agrario **Euro 5,01**

Superficie: **8.765 m²**

Il reddito dominicale è stato calcolato tenendo conto delle eventuali deduzioni indicate in tabella

Porzione	AA	AB
Reddito dominicale	Euro 6,73	Euro 0,95
Reddito agrario	Euro 4,21	Euro 0,80
Deduzioni	-	-
Superficie m ²	8.149	616
Qualità	PASCOLO	SEMINATIVO
Classe	U	4

Annotazione di immobile: ATTO DI AGGIORNAMENTO NON CONFORME ALL'ART. 1, COMMA 8, DEL D.M. F. N.701/94.

> Intestati catastali

➤ 1. CARLA Gianluca (CF CRLGLC78H05E506V)

nato a LECCE (LE) il 05/06/1978

Diritto di: Proprieta' per 1/3

➤ 2. CARLA Gianluca (CF CRLGLC78H05E506V)

nato a LECCE (LE) il 05/06/1978

Diritto di: Proprieta' per 2/3 in regime di separazione dei beni

> Dati identificativi

 dall'impianto al 08/03/1975 antecedente
l'impianto meccanografico

Impianto meccanografico del 02/07/1976

Immobile predecessore

Comune di **SURBO (L011) (LE)**

Foglio 7 Particella 1

 dal 08/03/1975 al 26/07/1995

FRAZIONAMENTO del 08/03/1975 in atti dal
03/12/1980 (n. 10779)

Immobile predecessore

Comune di **SURBO (L011) (LE)**

Foglio 7 Particella 72

**Sono stati inoltre variati/soppressi i seguenti
immobili:**

Comune: **SURBO (L011) (LE)**

Foglio 7 Particella 73

Foglio 7 Particella 1

 dal 26/07/1995 al 08/02/1999

TIPO MAPPALE del 26/07/1995 in atti dal 02/09/1995
ATTO IN DEROGA (n. 3979.1/1995)

Immobile predecessore

Comune di **SURBO (L011) (LE)**

Foglio 7 Particella 102

**Sono stati inoltre variati/soppressi i seguenti
immobili:**

Comune: **SURBO (L011) (LE)**

Foglio 7 Particella 72

Foglio 7 Particella 103

 dal 08/02/1999

FRAZIONAMENTO del 08/02/1999 in atti dal
08/09/1999 (n. 539.5/1999)

Immobile attuale

Comune di **SURBO (L011) (LE)**

Foglio 7 Particella 244

**Sono stati inoltre variati/soppressi i seguenti
immobili:**

Comune: **SURBO (L011) (LE)**

Foglio 7 Particella 102

Foglio 7 Particella 245

> Dati di classamento

 dal 19/07/1973 al 02/07/1976

FRAZIONAMENTO del 19/07/1973 in atti dal
03/12/1980 (n. 2779)

Immobile predecessore

Comune di **SURBO (L011) (LE)**

Foglio 7 Particella 1

Redditi: dominicale **Euro 51,15 Lire 99.045**

agrario **Euro 42,63 Lire 82.538**

Particella con qualità: **SEMINATIVO** di classe **04**

Superficie: **33.015 m²**

Partita: **3399**

**Sono stati inoltre variati/soppressi i seguenti
immobili:**

Comune: **SURBO (L011) (LE)**

Foglio 7 Particella 67

Foglio 7 Particella 66

 dal 02/07/1976 al 08/03/1975 antecedente l'impianto meccanografico

Immobile predecessore

Comune di **SURBO (L011) (LE)**

Foglio 7 Particella 1

Redditi: dominicale **Euro 206,09 Lire 399.045**

agrario **Euro 171,74 Lire 332.538**

Particella con qualità: **SEMINATIVO** di classe **04**
Superficie: **133.015 m²**

Partita: **3399**

Impianto meccanografico del 02/07/1976

 dal 08/03/1975 al 26/07/1995

Immobile predecessore

Comune di **SURBO (L011) (LE)**

Foglio 7 Particella 72

Redditi: dominicale **Euro 15,49 Lire 30.000**

agrario **Euro 12,91 Lire 25.000**

Particella con qualità: **SEMINATIVO** di classe **04**
Superficie: **10.000 m²**

Partita: **3399**

FRAZIONAMENTO del 08/03/1975 in atti dal 03/12/1980 (n. 10779)

 dal 26/07/1995 al 08/02/1999

Immobile predecessore

Comune di **SURBO (L011) (LE)**

Foglio 7 Particella 102

Redditi: dominicale **Euro 13,75 Lire 26.628**

agrario **Euro 11,46 Lire 22.190**

Particella con qualità: **SEMINATIVO** di classe **04**
Superficie: **8.876 m²**

Partita: **6528**

Sono stati inoltre variati/soppressi i seguenti immobili:

Comune: **SURBO (L011) (LE)**

Foglio 7 Particella 73

Foglio 7 Particella 1

TIPO MAPPALE del 26/07/1995 in atti dal 02/09/1995
ATTO IN DEROGA (n. 3979.1/1995)

 dal 08/02/1999 al 15/12/2011

Immobile attuale

Comune di **SURBO (L011) (LE)**

Foglio 7 Particella 244

Redditi: dominicale **Euro 13,58 Lire 26.295**

agrario **Euro 11,32 Lire 21.913**

Particella con qualità: **SEMINATIVO** di classe **04**

Sono stati inoltre variati/soppressi i seguenti immobili:

Comune: **SURBO (L011) (LE)**

Foglio 7 Particella 72

Foglio 7 Particella 103

FRAZIONAMENTO del 08/02/1999 in atti dal 08/09/1999 (n. 539.5/1999)

Superficie: 8.765 m²

Partita: 6528

dal 15/12/2011

Immobile attuale

Comune di **SURBO (L011) (LE)**

Foglio 7 Particella **244**

Particella divisa in **2** porzioni

Totali particella:

Redditi: dominicale **Euro 7,68**

agrario **Euro 5,01**

Superficie: 8.765 m²

Il reddito dominicale è stato calcolato tenendo conto delle eventuali deduzioni indicate in tabella

Porzione	AA	AB
Reddito dominicale	Euro 6,73	Euro 0,95
Reddito agrario	Euro 4,21	Euro 0,80
Deduzioni	-	-
Superficie m ²	8.149	616
Qualità	PASCOLO	SEMINATIVO
Classe	U	4

Sono stati inoltre variati/soppressi i seguenti immobili:

Comune: **SURBO (L011) (LE)**

Foglio 7 Particella 102

Foglio 7 Particella 245

TABELLA DI VARIAZIONE del 15/12/2011 Pratica n. LE0601760 in atti dal 15/12/2011 TRASMISSIONE DATI AGEA AI SENSI DEL DL 3.10.2006 N.262 (n. 41325.1/2011)

Annotazione di immobile: atto di aggiornamento non conforme all'art. 1, comma 8, del d.m.f. n.701/94.

Annotazioni: variazione culturale eseguita ai sensi del dl 3.10.2006 n. 262, convertito con modificazioni nella legge 24.11.2006 n. 286 e successive modificazioni (anno 2011)

> Altre variazioni

dal 08/02/1999 al 15/12/2011

Immobile attuale

Comune di **SURBO (L011) (LE)**

Foglio 7 Particella **244**

VARIAZIONE GEOMETRICA del 08/02/1999 in atti dal 07/10/1999 (n. 539.1/1999)

Annotazione di immobile: atto di aggiornamento non conforme all'art. 1, comma 8, del d.m.f. n.701/94.

Sono stati inoltre variati/soppressi i seguenti immobili:

Comune: **SURBO (L011) (LE)**

Foglio 7 Particella 263

Foglio 7 Particella 240

Foglio 7 Particella 231

Foglio 7 Particella 222

Foglio 7 Particella 211

Foglio 7 Particella 209

Foglio 7 Particella 208

Foglio 7 Particella 200

Foglio 7 Particella 195

Foglio 7 Particella 175
Foglio 7 Particella 163
Foglio 7 Particella 160
Foglio 7 Particella 159
Foglio 7 Particella 144
Foglio 7 Particella 139
Foglio 7 Particella 132
Foglio 7 Particella 122
Foglio 7 Particella 120
Foglio 7 Particella 261
Foglio 7 Particella 107
Foglio 7 Particella 106
Foglio 7 Particella 242
Foglio 7 Particella 235
Foglio 7 Particella 220
Foglio 7 Particella 210
Foglio 7 Particella 184
Foglio 7 Particella 180
Foglio 7 Particella 179
Foglio 7 Particella 169
Foglio 7 Particella 162
Foglio 7 Particella 154
Foglio 7 Particella 153
Foglio 7 Particella 151
Foglio 7 Particella 138
Foglio 7 Particella 129
Foglio 7 Particella 116
Foglio 7 Particella 268
Foglio 7 Particella 267
Foglio 7 Particella 257
Foglio 7 Particella 114
Foglio 7 Particella 252
Foglio 7 Particella 250
Foglio 7 Particella 248
Foglio 7 Particella 237
Foglio 7 Particella 206
Foglio 7 Particella 199
Foglio 7 Particella 197
Foglio 7 Particella 172
Foglio 7 Particella 167
Foglio 7 Particella 158
Foglio 7 Particella 124
Foglio 7 Particella 105
Foglio 7 Particella 104
Foglio 7 Particella 253
Foglio 7 Particella 241
Foglio 7 Particella 239
Foglio 7 Particella 238
Foglio 7 Particella 227
Foglio 7 Particella 225
Foglio 7 Particella 224
Foglio 7 Particella 213
Foglio 7 Particella 212
Foglio 7 Particella 207
Foglio 7 Particella 202
Foglio 7 Particella 193
Foglio 7 Particella 191
Foglio 7 Particella 187
Foglio 7 Particella 173
Foglio 7 Particella 170
Foglio 7 Particella 166
Foglio 7 Particella 164
Foglio 7 Particella 152
Foglio 7 Particella 143
Foglio 7 Particella 133

Foglio 7 Particella 110
Foglio 7 Particella 126
Foglio 7 Particella 130
Foglio 7 Particella 128
Foglio 7 Particella 121
Foglio 7 Particella 255
Foglio 7 Particella 251
Foglio 7 Particella 246
Foglio 7 Particella 229
Foglio 7 Particella 204
Foglio 7 Particella 203
Foglio 7 Particella 196
Foglio 7 Particella 192
Foglio 7 Particella 189
Foglio 7 Particella 183
Foglio 7 Particella 182
Foglio 7 Particella 178
Foglio 7 Particella 177
Foglio 7 Particella 168
Foglio 7 Particella 142
Foglio 7 Particella 140
Foglio 7 Particella 137
Foglio 7 Particella 136
Foglio 7 Particella 135
Foglio 7 Particella 265
Foglio 7 Particella 260
Foglio 7 Particella 258
Foglio 7 Particella 256
Foglio 7 Particella 112
Foglio 7 Particella 108
Foglio 7 Particella 254
Foglio 7 Particella 236
Foglio 7 Particella 226
Foglio 7 Particella 215
Foglio 7 Particella 185
Foglio 7 Particella 181
Foglio 7 Particella 156
Foglio 7 Particella 155
Foglio 7 Particella 149
Foglio 7 Particella 141
Foglio 7 Particella 176
Foglio 7 Particella 131
Foglio 7 Particella 127
Foglio 7 Particella 118
Foglio 7 Particella 117
Foglio 7 Particella 266
Foglio 7 Particella 262
Foglio 7 Particella 259
Foglio 7 Particella 115
Foglio 7 Particella 111
Foglio 7 Particella 249
Foglio 7 Particella 247
Foglio 7 Particella 245
Foglio 7 Particella 243
Foglio 7 Particella 234
Foglio 7 Particella 232
Foglio 7 Particella 230
Foglio 7 Particella 228
Foglio 7 Particella 223
Foglio 7 Particella 221
Foglio 7 Particella 219
Foglio 7 Particella 216
Foglio 7 Particella 198
Foglio 7 Particella 194
Foglio 7 Particella 190

Foglio 7 Particella 186
Foglio 7 Particella 165
Foglio 7 Particella 161
Foglio 7 Particella 157
Foglio 7 Particella 147
Foglio 7 Particella 145
Foglio 7 Particella 119
Foglio 7 Particella 125
Foglio 7 Particella 123
Foglio 7 Particella 264
Foglio 7 Particella 113
Foglio 7 Particella 109
Foglio 7 Particella 233
Foglio 7 Particella 218
Foglio 7 Particella 217
Foglio 7 Particella 214
Foglio 7 Particella 205
Foglio 7 Particella 201
Foglio 7 Particella 188
Foglio 7 Particella 174
Foglio 7 Particella 171
Foglio 7 Particella 150
Foglio 7 Particella 148
Foglio 7 Particella 146
Foglio 7 Particella 134

> Storia degli intestati dell'immobile

Dati identificativi: Immobile predecessore - Comune di SURBO (L011) (LE) Foglio 7 Particella 1

- **1. VALENTE Renzo**
(CF VLNRNZ40L11L050F)
nato a TARCENTO (UD) il 11/07/1940
1. Impianto meccanografico del 02/07/1976
📅 dall'impianto al 23/06/1978
Diritto di: Da verificare (deriva dall'atto 1)

Dati identificativi: Immobile predecessore - Comune di SURBO (L011) (LE) Foglio 7 Particella 72

- **1. VALENTE Renzo**
(CF VLNRNZ40L11L050F)
nato a TARCENTO (UD) il 11/07/1940
2. FRAZIONAMENTO del 08/03/1975 in atti dal 03/12/1980 (n. 10779)
📅 dal 08/03/1975 al 08/03/1975
Diritto di: Da verificare (deriva dall'atto 2)
- **1. SANGIOVANNI Germana**
(CF SNGGMN48R53F842R)
nata a NARDO' (LE) il 13/10/1948
3. Atto del 08/03/1975 Pubblico ufficiale TAVASSI Sede SALICE SALENTINO (LE) Repertorio n. 11920 - UR Sede LECCE (LE) Registrazione n. 2626 registrato in data 24/03/1975 - Voltura n. 10779 in atti dal 03/12/1980
📅 dal 08/03/1975 al 23/06/1978
Diritto di: Da verificare (deriva dall'atto 3)
- **1. ELIA Samuele (CF LEISML46T14L011W)**
nato a SURBO (LE) il 14/12/1946
4. Atto del 23/06/1978 Pubblico ufficiale MANCUSO Sede LECCE (LE) Repertorio n. 121973 - UR Sede LECCE (LE) Registrazione n. 6766 registrato in data 27/06/1978 - Voltura n. 5982 in atti dal 22/08/1983
📅 dal 23/06/1978 al 03/11/1989
Diritto di: Da verificare (deriva dall'atto 4)
- **1. POMARICO Laura**
(CF PMRLRA67T47E506B)
nata a LECCE (LE) il 07/12/1967
5. Atto del 03/11/1989 Pubblico ufficiale B PETRACHI Sede GALATINA (LE) Repertorio n. 39792 Sede LECCE (LE) Registrazione n. 7838 registrato in data 20/11/1989 - n. 13948.1/1989 in atti dal 10/03/1993

📅 dal 03/11/1989 al 26/07/1995
Diritto di: Da verificare (deriva dall'atto 5)

Dati identificativi: Immobile predecessore - Comune di SURBO (L011) (LE) Foglio 7 Particella 102

- **1. POMARICO Laura**
(CF PMRLRA67T47E506B)
nata a LECCE (LE) il 07/12/1967
6. TIPO MAPPALE del 26/07/1995 in atti dal 02/09/1995
ATTO IN DEROGA (n. 3979.1/1995)
- 📅 dal 26/07/1995 al 08/02/1999
Diritto di: Da verificare (deriva dall'atto 6)

Dati identificativi: Immobile attuale - Comune di SURBO (L011) (LE) Foglio 7 Particella 244

- **1. POMARICO Laura**
(CF PMRLRA67T47E506B)
nata a LECCE (LE) il 07/12/1967
7. FRAZIONAMENTO del 08/02/1999 in atti dal
08/09/1999 (n. 539.5/1999)
- 📅 dal 08/02/1999 al 26/09/2007
Diritto di: Proprieta' per 1000/1000 (deriva dall'atto 7)
- **1. CARLA' Alceste (CF CRLST83E08E506U)**
nato a LECCE (LE) il 08/05/1983
8. Atto del 26/09/2007 Pubblico ufficiale GLORIA
SERGIO Sede TREPUSZI (LE) Repertorio n. 63743 -
COMPRAVENDITA Nota presentata con Modello Unico
n. 29346.1/2007 Reparto PI di LECCE in atti dal
05/11/2007
- 📅 dal 26/09/2007 al 07/01/2016
Diritto di: Proprieta' per 1/3 (deriva dall'atto 8)
- **2. CARLA' Cristian**
(CF CRLCST82E12E506X)
nato a LECCE (LE) il 12/05/1982
- 📅 dal 26/09/2007 al 07/01/2016
Diritto di: Proprieta' per 1/3 (deriva dall'atto 8)
- **3. CARLA Gianluca**
(CF CRLGLC78H05E506V)
nato a LECCE (LE) il 05/06/1978
- 📅 dal 26/09/2007
Diritto di: Proprieta' per 1/3 (deriva dall'atto 8)
- **1. CARLA Gianluca**
(CF CRLGLC78H05E506V)
nato a LECCE (LE) il 05/06/1978
9. Atto del 07/01/2016 Pubblico ufficiale PALLARA
ROSARIO Sede CASARANO (LE) Repertorio n.
31980 - COMPRAVENDITA Nota presentata con
Modello Unico n. 1879.1/2016 Reparto PI di LECCE in
atti dal 26/01/2016
- 📅 dal 07/01/2016
Diritto di: Proprieta' per 2/3 in regime di
separazione dei beni (deriva dall'atto 9)

Catasto terreni
Visura storica per immobile

Situazione degli atti informatizzati dall'impianto meccanografico al 14/07/2025

**Immobile di catasto terreni****Causali di aggiornamento ed annotazioni****Informazioni riportate negli atti del catasto al 14/07/2025****Dati identificativi:** Comune di **SURBO (L011) (LE)**Foglio **7** Particella **245**Partita: **6528****Classamento:****Redditi:** dominicale **Euro 0,17 Lire 333**agrario **Euro 0,14 Lire 278**Particella con qualità: **SEMINATIVO** di classe **4**Superficie: **111 m²****Annotazione di immobile:** ATTO DI AGGIORNAMENTO NON CONFORME ALL'ART. 1, COMMA 8, DEL D.M. F. N.701/94.**> Intestati catastali****➤ 1. DEMANIO DELLO STATO - RAMO BONIFICHE (CF 80004700797)**

sede in ROMA (RM)

Diritto di: Proprieta' per 1/1

> Dati identificativi**📅 dall'impianto al 08/03/1975 antecedente l'impianto meccanografico**

Impianto meccanografico del 02/07/1976

Immobile predecessoreComune di **SURBO (L011) (LE)**Foglio **7** Particella **1****📅 dal 08/03/1975 al 26/07/1995**

FRAZIONAMENTO del 08/03/1975 in atti dal 03/12/1980 (n. 10779)

Immobile predecessoreComune di **SURBO (L011) (LE)**Foglio **7** Particella **72****Sono stati inoltre variati/soppressi i seguenti immobili:**Comune: **SURBO (L011) (LE)**Foglio **7** Particella **73**Foglio **7** Particella **1****📅 dal 26/07/1995 al 08/02/1999**


TIPO MAPPALE del 26/07/1995 in atti dal 02/09/1995 ATTO IN DEROGA (n. 3979.1/1995)

Immobile predecessoreComune di **SURBO (L011) (LE)**Foglio **7** Particella **102****Sono stati inoltre variati/soppressi i seguenti immobili:**

Direzione Provinciale di Lecce
Ufficio Provinciale - Territorio
Servizi Catastali

Data: **14/07/2025**
Ora: **11:28:45**
Numero Pratica: **T146046/2025**
Pag: **2 - Segue**

Comune: **SURBO (L011) (LE)**
Foglio 7 Particella 72
Foglio 7 Particella 103

 **dal 08/02/1999**
Immobile attuale
Comune di **SURBO (L011) (LE)**
Foglio **7** Particella **245**

FRAZIONAMENTO del 08/02/1999 in atti dal 08/09/1999 (n. 539.5/1999)

Sono stati inoltre variati/soppressi i seguenti immobili:
Comune: **SURBO (L011) (LE)**
Foglio 7 Particella 102
Foglio 7 Particella 244

> Dati di classamento


 **dal 19/07/1973 al 02/07/1976**
Immobile predecessore
Comune di **SURBO (L011) (LE)**
Foglio **7** Particella **1**
Redditi: dominicale **Euro 51,15 Lire 99.045**
 agrario **Euro 42,63 Lire 82.538**

Particella con qualità: **SEMINATIVO** di classe **04**
Superficie: **33.015 m²**

Partita: **3399**

FRAZIONAMENTO del 19/07/1973 in atti dal 03/12/1980 (n. 2779)


Sono stati inoltre variati/soppressi i seguenti immobili:
Comune: **SURBO (L011) (LE)**
Foglio 7 Particella 67
Foglio 7 Particella 66

 **dal 02/07/1976 al 08/03/1975 antecedente l'impianto meccanografico**
Immobile predecessore
Comune di **SURBO (L011) (LE)**
Foglio **7** Particella **1**
Redditi: dominicale **Euro 206,09 Lire 399.045**
 agrario **Euro 171,74 Lire 332.538**

Particella con qualità: **SEMINATIVO** di classe **04**
Superficie: **133.015 m²**

Partita: **3399**

Impianto meccanografico del 02/07/1976

 **dal 08/03/1975 al 26/07/1995**
Immobile predecessore
Comune di **SURBO (L011) (LE)**
Foglio **7** Particella **72**
Redditi: dominicale **Euro 15,49 Lire 30.000**
 agrario **Euro 12,91 Lire 25.000**

Particella con qualità: **SEMINATIVO** di classe **04**
Superficie: **10.000 m²**

FRAZIONAMENTO del 08/03/1975 in atti dal 03/12/1980 (n. 10779)

Partita: 3399

 dal 26/07/1995 al 08/02/1999

Immobile predecessore

Comune di **SURBO (L011) (LE)**

Foglio 7 Particella 102

Redditi: dominicale **Euro 13,75 Lire 26.628**

agrario **Euro 11,46 Lire 22.190**

Particella con qualità: **SEMINATIVO** di classe **04**
Superficie: **8.876 m²**

Partita: 6528

Sono stati inoltre variati/soppressi i seguenti immobili:

Comune: **SURBO (L011) (LE)**

Foglio 7 Particella 73

Foglio 7 Particella 1

TIPO MAPPALE del 26/07/1995 in atti dal 02/09/1995
ATTO IN DEROGA (n. 3979.1/1995)

 dal 08/02/1999

Immobile attuale

Comune di **SURBO (L011) (LE)**

Foglio 7 Particella 245

Redditi: dominicale **Euro 0,17 Lire 333**

agrario **Euro 0,14 Lire 278**

Particella con qualità: **SEMINATIVO** di classe **04**
Superficie: **111 m²**

Partita: 6528

Sono stati inoltre variati/soppressi i seguenti immobili:

Comune: **SURBO (L011) (LE)**

Foglio 7 Particella 72

Foglio 7 Particella 103

FRAZIONAMENTO del 08/02/1999 in atti dal
08/09/1999 (n. 539.5/1999)

Sono stati inoltre variati/soppressi i seguenti immobili:

Comune: **SURBO (L011) (LE)**

Foglio 7 Particella 102

Foglio 7 Particella 244

> Altre variazioni

 dal 08/02/1999

Immobile attuale

Comune di **SURBO (L011) (LE)**

Foglio 7 Particella 245

VARIAZIONE GEOMETRICA del 08/02/1999 in atti dal
07/10/1999 (n. 539.1/1999)

Annotazione di immobile: atto di aggiornamento non
conforme all'art. 1, comma 8, del d.m.f. n.701/94.

Sono stati inoltre variati/soppressi i seguenti immobili:

Comune: **SURBO (L011) (LE)**

Foglio 7 Particella 263

Foglio 7 Particella 240

Foglio 7 Particella 231

Foglio 7 Particella 222

Foglio 7 Particella 211
Foglio 7 Particella 209
Foglio 7 Particella 208
Foglio 7 Particella 200
Foglio 7 Particella 195
Foglio 7 Particella 175
Foglio 7 Particella 163
Foglio 7 Particella 160
Foglio 7 Particella 159
Foglio 7 Particella 144
Foglio 7 Particella 139
Foglio 7 Particella 132
Foglio 7 Particella 122
Foglio 7 Particella 120
Foglio 7 Particella 261
Foglio 7 Particella 107
Foglio 7 Particella 106
Foglio 7 Particella 242
Foglio 7 Particella 235
Foglio 7 Particella 220
Foglio 7 Particella 210
Foglio 7 Particella 184
Foglio 7 Particella 180
Foglio 7 Particella 179
Foglio 7 Particella 169
Foglio 7 Particella 162
Foglio 7 Particella 154
Foglio 7 Particella 153
Foglio 7 Particella 151
Foglio 7 Particella 138
Foglio 7 Particella 129
Foglio 7 Particella 116
Foglio 7 Particella 268
Foglio 7 Particella 267
Foglio 7 Particella 257
Foglio 7 Particella 114
Foglio 7 Particella 252
Foglio 7 Particella 250
Foglio 7 Particella 248
Foglio 7 Particella 237
Foglio 7 Particella 206
Foglio 7 Particella 199
Foglio 7 Particella 197
Foglio 7 Particella 172
Foglio 7 Particella 167
Foglio 7 Particella 158
Foglio 7 Particella 124
Foglio 7 Particella 105
Foglio 7 Particella 104
Foglio 7 Particella 253
Foglio 7 Particella 244
Foglio 7 Particella 241
Foglio 7 Particella 239
Foglio 7 Particella 238
Foglio 7 Particella 227
Foglio 7 Particella 225
Foglio 7 Particella 224
Foglio 7 Particella 213
Foglio 7 Particella 212
Foglio 7 Particella 207
Foglio 7 Particella 202
Foglio 7 Particella 193
Foglio 7 Particella 191
Foglio 7 Particella 187
Foglio 7 Particella 173

Foglio 7 Particella 170
Foglio 7 Particella 166
Foglio 7 Particella 164
Foglio 7 Particella 152
Foglio 7 Particella 143
Foglio 7 Particella 133
Foglio 7 Particella 110
Foglio 7 Particella 126
Foglio 7 Particella 130
Foglio 7 Particella 128
Foglio 7 Particella 121
Foglio 7 Particella 255
Foglio 7 Particella 251
Foglio 7 Particella 246
Foglio 7 Particella 229
Foglio 7 Particella 204
Foglio 7 Particella 203
Foglio 7 Particella 196
Foglio 7 Particella 192
Foglio 7 Particella 189
Foglio 7 Particella 183
Foglio 7 Particella 182
Foglio 7 Particella 178
Foglio 7 Particella 177
Foglio 7 Particella 168
Foglio 7 Particella 142
Foglio 7 Particella 140
Foglio 7 Particella 137
Foglio 7 Particella 136
Foglio 7 Particella 135
Foglio 7 Particella 265
Foglio 7 Particella 260
Foglio 7 Particella 258
Foglio 7 Particella 256
Foglio 7 Particella 112
Foglio 7 Particella 108
Foglio 7 Particella 254
Foglio 7 Particella 236
Foglio 7 Particella 226
Foglio 7 Particella 215
Foglio 7 Particella 185
Foglio 7 Particella 181
Foglio 7 Particella 156
Foglio 7 Particella 155
Foglio 7 Particella 149
Foglio 7 Particella 141
Foglio 7 Particella 176
Foglio 7 Particella 131
Foglio 7 Particella 127
Foglio 7 Particella 118
Foglio 7 Particella 117
Foglio 7 Particella 266
Foglio 7 Particella 262
Foglio 7 Particella 259
Foglio 7 Particella 115
Foglio 7 Particella 111
Foglio 7 Particella 249
Foglio 7 Particella 247
Foglio 7 Particella 243
Foglio 7 Particella 234
Foglio 7 Particella 232
Foglio 7 Particella 230
Foglio 7 Particella 228
Foglio 7 Particella 223
Foglio 7 Particella 221

Foglio 7 Particella 219
Foglio 7 Particella 216
Foglio 7 Particella 198
Foglio 7 Particella 194
Foglio 7 Particella 190
Foglio 7 Particella 186
Foglio 7 Particella 165
Foglio 7 Particella 161
Foglio 7 Particella 157
Foglio 7 Particella 147
Foglio 7 Particella 145
Foglio 7 Particella 119
Foglio 7 Particella 125
Foglio 7 Particella 123
Foglio 7 Particella 264
Foglio 7 Particella 113
Foglio 7 Particella 109
Foglio 7 Particella 233
Foglio 7 Particella 218
Foglio 7 Particella 217
Foglio 7 Particella 214
Foglio 7 Particella 205
Foglio 7 Particella 201
Foglio 7 Particella 188
Foglio 7 Particella 174
Foglio 7 Particella 171
Foglio 7 Particella 150
Foglio 7 Particella 148
Foglio 7 Particella 146
Foglio 7 Particella 134

> Storia degli intestati dell'immobile

Dati identificativi: Immobile predecessore - Comune di SURBO (L011) (LE) Foglio 7 Particella 1

- **1. VALENTE Renzo**
(CF VLNRNZ40L11L050F)
nato a TARCENTO (UD) il 11/07/1940
1. Impianto meccanografico del 02/07/1976
- 📅 dall'impianto al 23/06/1978
Diritto di: Da verificare (deriva dall'atto 1)

Dati identificativi: Immobile predecessore - Comune di SURBO (L011) (LE) Foglio 7 Particella 72

- **1. VALENTE Renzo**
(CF VLNRNZ40L11L050F)
nato a TARCENTO (UD) il 11/07/1940
2. FRAZIONAMENTO del 08/03/1975 in atti dal 03/12/1980 (n. 10779)
📅 dal 08/03/1975 al 08/03/1975
Diritto di: Da verificare (deriva dall'atto 2)
- **1. SANGIOVANNI Germana**
(CF SNGGMN48R53F842R)
nata a NARDO' (LE) il 13/10/1948
3. Atto del 08/03/1975 Pubblico ufficiale TAVASSI Sede SALICE SALENTINO (LE) Repertorio n. 11920 - UR Sede LECCE (LE) Registrazione n. 2626 registrato in data 24/03/1975 - Voltura n. 10779 in atti dal 03/12/1980
📅 dal 08/03/1975 al 23/06/1978
Diritto di: Da verificare (deriva dall'atto 3)
- **1. ELIA Samuele (CF LEISML46T14L011W)**
nato a SURBO (LE) il 14/12/1946
4. Atto del 23/06/1978 Pubblico ufficiale MANCUSO Sede LECCE (LE) Repertorio n. 121973 - UR Sede LECCE (LE) Registrazione n. 6766 registrato in data 27/06/1978 - Voltura n. 5982 in atti dal 22/08/1983
📅 dal 23/06/1978 al 03/11/1989
Diritto di: Da verificare (deriva dall'atto 4)

➤ **1. POMARICO Laura**
(CF PMRLRA67T47E506B)
nata a LECCE (LE) il 07/12/1967

📅 dal 03/11/1989 al 26/07/1995
Diritto di: Da verificare (deriva dall'atto 5)

5. Atto del 03/11/1989 Pubblico ufficiale B PETRACHI
Sede GALATINA (LE) Repertorio n. 39792 Sede LECCE
(LE) Registrazione n. 7838 registrato in data
20/11/1989 - n. 13948.1/1989 in atti dal 10/03/1993

Dati identificativi: Immobile predecessore - Comune di SURBO (L011) (LE) Foglio 7 Particella 102

➤ **1. POMARICO Laura**
(CF PMRLRA67T47E506B)
nata a LECCE (LE) il 07/12/1967

📅 dal 26/07/1995 al 08/02/1999
Diritto di: Da verificare (deriva dall'atto 6)

6. TIPO MAPPALE del 26/07/1995 in atti dal 02/09/1995
ATTO IN DEROGA (n. 3979.1/1995)

Dati identificativi: Immobile attuale - Comune di SURBO (L011) (LE) Foglio 7 Particella 245

➤ **1. POMARICO Laura**
(CF PMRLRA67T47E506B)
nata a LECCE (LE) il 07/12/1967

📅 dal 08/02/1999 al 16/11/2000
Diritto di: Da verificare (deriva dall'atto 7)

7. FRAZIONAMENTO del 08/02/1999 in atti dal
08/09/1999 (n. 539.5/1999)

➤ **1. DEMANIO DELLO STATO - RAMO BONIFICHE**
(CF 80004700797)
sede in ROMA (RM)

📅 dal 16/11/2000
Diritto di: Proprieta' per 1/1 (deriva dall'atto 8)

8. Atto amministrativo DECRETO (DISPOSIZIONI
DELLE AUTORITA') del 16/11/2000 Pubblico ufficiale
PROVINCIA DI LECCE Sede LECCE (LE) Repertorio
n. 62685 - ESPROPRIAZIONE PER PUBBLICA
UTILITA' Trascrizione n. 233.1/2001 Reparto PI di
LECCE in atti dal 26/07/2001

Catasto terreni
Visura storica per immobile

Situazione degli atti informatizzati dall'impianto meccanografico al 14/07/2025



Immobile di catasto terreni



Causali di aggiornamento ed annotazioni

Informazioni riportate negli atti del catasto al 14/07/2025

Dati identificativi: Comune di **SURBO (L011) (LE)**

Foglio **7** Particella **248**

Partita: **5821**

Classamento:

Redditi: dominicale **Euro 0,25 Lire 492**

agrario **Euro 0,21 Lire 410**

Particella con qualità: **SEMINATIVO** di classe **4**

Superficie: **164 m²**

Annotazione di immobile: ATTO DI AGGIORNAMENTO NON CONFORME ALL'ART. 1, COMMA 8, DEL D.M. F. N.701/94.

> Intestati catastali

➤ 1. D'AMBROSIO Claudio (CF DMBCLD41P26Z315A)

nato in ETIOPIA (EE) il 26/09/1941

Diritto di: Proprieta' per 1/1

> Dati identificativi

📅 dall'impianto al 08/02/1999

Immobile predecessore

Comune di **SURBO (L011) (LE)**

Foglio **7** Particella **69**

Impianto meccanografico del 02/07/1976

📅 dal 08/02/1999

Immobile attuale

Comune di **SURBO (L011) (LE)**

Foglio **7** Particella **248**

FRAZIONAMENTO del 08/02/1999 in atti dal 08/09/1999 (n. 539.6/1999)

Sono stati inoltre variati/soppressi i seguenti immobili:

Comune: **SURBO (L011) (LE)**

Foglio **7** Particella **69**

Foglio **7** Particella **247**

Foglio **7** Particella **246**

> Dati di classamento

 **dall'impianto al 08/02/1999**

Immobile predecessore

Comune di **SURBO (L011) (LE)**

Foglio 7 Particella 69

Redditi: dominicale **Euro 77,47 Lire 150.000**

agrario **Euro 64,56 Lire 125.000**

Particella con qualità: **SEMINATIVO** di classe **04**
Superficie: **50.000 m²**

Partita: **4058**

Impianto meccanografico del 02/07/1976

 **dal 08/02/1999**

Immobile attuale

Comune di **SURBO (L011) (LE)**

Foglio 7 Particella 248

Redditi: dominicale **Euro 0,25 Lire 492**

agrario **Euro 0,21 Lire 410**

Particella con qualità: **SEMINATIVO** di classe **04**
Superficie: **164 m²**

Partita: **5821**

FRAZIONAMENTO del 08/02/1999 in atti dal
08/09/1999 (n. 539.6/1999)

Sono stati inoltre variati/soppressi i seguenti immobili:

Comune: **SURBO (L011) (LE)**

Foglio 7 Particella 69

Foglio 7 Particella 247

Foglio 7 Particella 246

> Altre variazioni

 **dal 08/02/1999**

Immobile attuale

Comune di **SURBO (L011) (LE)**

Foglio 7 Particella 248

VARIAZIONE GEOMETRICA del 08/02/1999 in atti dal
07/10/1999 (n. 539.1/1999)

Annotazione di immobile: atto di aggiornamento non
conforme all'art. 1, comma 8, del d.m.f. n.701/94.

Sono stati inoltre variati/soppressi i seguenti immobili:

Comune: **SURBO (L011) (LE)**

Foglio 7 Particella 263

Foglio 7 Particella 240

Foglio 7 Particella 231

Foglio 7 Particella 222

Foglio 7 Particella 211

Foglio 7 Particella 209

Foglio 7 Particella 208

Foglio 7 Particella 200

Foglio 7 Particella 195

Foglio 7 Particella 175

Foglio 7 Particella 163

Foglio 7 Particella 160

Foglio 7 Particella 159

Foglio 7 Particella 144

Foglio 7 Particella 139

Foglio 7 Particella 132
Foglio 7 Particella 122
Foglio 7 Particella 120
Foglio 7 Particella 261
Foglio 7 Particella 107
Foglio 7 Particella 106
Foglio 7 Particella 242
Foglio 7 Particella 235
Foglio 7 Particella 220
Foglio 7 Particella 210
Foglio 7 Particella 184
Foglio 7 Particella 180
Foglio 7 Particella 179
Foglio 7 Particella 169
Foglio 7 Particella 162
Foglio 7 Particella 154
Foglio 7 Particella 153
Foglio 7 Particella 151
Foglio 7 Particella 138
Foglio 7 Particella 129
Foglio 7 Particella 116
Foglio 7 Particella 268
Foglio 7 Particella 267
Foglio 7 Particella 257
Foglio 7 Particella 114
Foglio 7 Particella 252
Foglio 7 Particella 250
Foglio 7 Particella 237
Foglio 7 Particella 206
Foglio 7 Particella 199
Foglio 7 Particella 197
Foglio 7 Particella 172
Foglio 7 Particella 167
Foglio 7 Particella 158
Foglio 7 Particella 124
Foglio 7 Particella 105
Foglio 7 Particella 104
Foglio 7 Particella 253
Foglio 7 Particella 244
Foglio 7 Particella 241
Foglio 7 Particella 239
Foglio 7 Particella 238
Foglio 7 Particella 227
Foglio 7 Particella 225
Foglio 7 Particella 224
Foglio 7 Particella 213
Foglio 7 Particella 212
Foglio 7 Particella 207
Foglio 7 Particella 202
Foglio 7 Particella 193
Foglio 7 Particella 191
Foglio 7 Particella 187
Foglio 7 Particella 173
Foglio 7 Particella 170
Foglio 7 Particella 166
Foglio 7 Particella 164
Foglio 7 Particella 152
Foglio 7 Particella 143
Foglio 7 Particella 133
Foglio 7 Particella 110
Foglio 7 Particella 126
Foglio 7 Particella 130
Foglio 7 Particella 128
Foglio 7 Particella 121
Foglio 7 Particella 255

Foglio 7 Particella 251
Foglio 7 Particella 246
Foglio 7 Particella 229
Foglio 7 Particella 204
Foglio 7 Particella 203
Foglio 7 Particella 196
Foglio 7 Particella 192
Foglio 7 Particella 189
Foglio 7 Particella 183
Foglio 7 Particella 182
Foglio 7 Particella 178
Foglio 7 Particella 177
Foglio 7 Particella 168
Foglio 7 Particella 142
Foglio 7 Particella 140
Foglio 7 Particella 137
Foglio 7 Particella 136
Foglio 7 Particella 135
Foglio 7 Particella 265
Foglio 7 Particella 260
Foglio 7 Particella 258
Foglio 7 Particella 256
Foglio 7 Particella 112
Foglio 7 Particella 108
Foglio 7 Particella 254
Foglio 7 Particella 236
Foglio 7 Particella 226
Foglio 7 Particella 215
Foglio 7 Particella 185
Foglio 7 Particella 181
Foglio 7 Particella 156
Foglio 7 Particella 155
Foglio 7 Particella 149
Foglio 7 Particella 141
Foglio 7 Particella 176
Foglio 7 Particella 131
Foglio 7 Particella 127
Foglio 7 Particella 118
Foglio 7 Particella 117
Foglio 7 Particella 266
Foglio 7 Particella 262
Foglio 7 Particella 259
Foglio 7 Particella 115
Foglio 7 Particella 111
Foglio 7 Particella 249
Foglio 7 Particella 247
Foglio 7 Particella 245
Foglio 7 Particella 243
Foglio 7 Particella 234
Foglio 7 Particella 232
Foglio 7 Particella 230
Foglio 7 Particella 228
Foglio 7 Particella 223
Foglio 7 Particella 221
Foglio 7 Particella 219
Foglio 7 Particella 216
Foglio 7 Particella 198
Foglio 7 Particella 194
Foglio 7 Particella 190
Foglio 7 Particella 186
Foglio 7 Particella 165
Foglio 7 Particella 161
Foglio 7 Particella 157
Foglio 7 Particella 147
Foglio 7 Particella 145

Foglio 7 Particella 119
Foglio 7 Particella 125
Foglio 7 Particella 123
Foglio 7 Particella 264
Foglio 7 Particella 113
Foglio 7 Particella 109
Foglio 7 Particella 233
Foglio 7 Particella 218
Foglio 7 Particella 217
Foglio 7 Particella 214
Foglio 7 Particella 205
Foglio 7 Particella 201
Foglio 7 Particella 188
Foglio 7 Particella 174
Foglio 7 Particella 171
Foglio 7 Particella 150
Foglio 7 Particella 148
Foglio 7 Particella 146
Foglio 7 Particella 134

> Storia degli intestati dell'immobile

Dati identificativi: Immobile predecessore - Comune di SURBO (L011) (LE) Foglio 7 Particella 69

- **1. D'AMBROSIO Claudio ; Nato Ad Asmara**
nato il 26/09/1941
📅 dall'impianto al 18/08/1982
Diritto di: Da verificare (deriva dall'atto 1)
 - 1. Impianto meccanografico del 02/07/1976
- **1. DE PASCALIS Salvatore**
(CF DPSSVT16E02E563B)
nato a LEVERANO (LE) il 02/05/1916
📅 dal 18/08/1982 al 08/02/1999
Diritto di: Proprieta' per 1/2 (deriva dall'atto 2)
 - 2. Atto del 18/08/1982 Pubblico ufficiale PALLARA ANTONIO Sede LECCE (LE) Repertorio n. 5974 Sede LECCE (LE) Registrazione n. 11684 registrato in data 07/09/1982 - n. 1428.1/1988 in atti dal 08/03/1996
- **2. GRANDIOSO Giovanna Palmira**
(CF GRNGNN16D56C978R)
nata a COPERTINO (LE) il 16/04/1916
📅 dal 18/08/1982 al 08/02/1999
Diritto di: Proprieta' per 1/2 (deriva dall'atto 2)

Dati identificativi: Immobile attuale - Comune di SURBO (L011) (LE) Foglio 7 Particella 248

- **1. D'AMBROSIO Claudio**
(CF DMBCLD41P26Z315A)
nato in ETIOPIA (EE) il 26/09/1941
📅 dal 26/02/1991
Diritto di: Proprieta' per 1/1 (deriva dall'atto 3)
 - 3. Atto del 26/02/1991 Pubblico ufficiale NOT. F.P. ANGLANA Sede LEVERANO (LE) Repertorio n. 113771 - ATTO DI RETTIFICA Voltura n. 5021.1/1991 - Pratica n. LE0207771 in atti dal 13/04/2007
- **1. DE PASCALIS Salvatore**
(CF DPSSVT16E02E563B)
nato a LEVERANO (LE) il 02/05/1916
📅 dal 08/02/1999 al 26/02/1991
Diritto di: Proprieta' per 1/2 (deriva dall'atto 4)
 - 4. FRAZIONAMENTO del 08/02/1999 in atti dal 08/09/1999 (n. 539.6/1999)
- **2. GRANDIOSO Giovanna Palmira**
(CF GRNGNN16D56C978R)
nata a COPERTINO (LE) il 16/04/1916
📅 dal 08/02/1999 al 26/02/1991
Diritto di: Proprieta' per 1/2 (deriva dall'atto 4)

Direzione Provinciale di Lecce
Ufficio Provinciale - Territorio
Servizi Catastali

Data: **14/07/2025**
Ora: **11:29:01**
Numero Pratica: **T146314/2025**
Pag: **6 - Fine**

Visura telematica

Catasto fabbricati
Visura storica per immobile

Situazione degli atti informatizzati dall'impianto meccanografico al 14/07/2025



Immobile di catasto fabbricati



Causali di aggiornamento ed annotazioni

Informazioni riportate negli atti del catasto al 14/07/2025

Dati identificativi: Comune di **SURBO (L011) (LE)**

Foglio **7** Particella **293**

Particelle corrispondenti al catasto terreni

Comune di **SURBO (L011) (LE)**

Foglio **7** Particella **293**

Classamento:

Rendita: **Euro 5.670,00**

Categoria **D/1^a**

Foglio **7** Particella **293**

Indirizzo: STRADA VICINALE DI CAFORE n. SNC Piano T

> Intestati catastali

> 1. D'AMBROSIO Claudio (CF DMBCLD41P26Z315A)

nato in ETIOPIA (EE) il 26/09/1941

Diritto di: Proprieta' per 1/1

> Dati identificativi

📅 dal 29/11/2011

Immobile attuale

Comune di **SURBO (L011) (LE)**

Foglio **7** Particella **293**

COSTITUZIONE del 29/11/2011 Pratica n. LE0542088
in atti dal 29/11/2011 COSTITUZIONE (n. 11859.1/2011)

> Indirizzo

📅 dal 29/11/2011 al 13/11/2013

Immobile attuale

Comune di **SURBO (L011) (LE)**

Foglio **7** Particella **293**

VICINALE CAFORE n. SNC Piano T

COSTITUZIONE del 29/11/2011 Pratica n. LE0542088
in atti dal 29/11/2011 COSTITUZIONE (n. 11859.1/2011)

 **dal 13/11/2013**

Immobile attuale

Comune di **SURBO (L011) (LE)**

Foglio **7** Particella **293**

STRADA VICINALE DI CAFORE n. SNC Piano T

VARIAZIONE TOPONOMASTICA del 13/11/2013
Pratica n. LE0292791 in atti dal 13/11/2013
VARIAZIONE DI TOPONOMASTICA (n. 69108.1/2013)

> Dati di classamento

 **dal 29/11/2011 al 15/12/2011**

Immobile attuale

Comune di **SURBO (L011) (LE)**

Foglio **7** Particella **293**

Rendita: **Euro 27.450,00**

Categoria **E/3^{b)}**

COSTITUZIONE del 29/11/2011 Pratica n. LE0542088
in atti dal 29/11/2011 COSTITUZIONE (n. 11859.1/2011)

Annotazioni: classamento e rendita proposti (d.m. 701/94)

 **dal 15/12/2011 al 23/05/2016**

Immobile attuale

Comune di **SURBO (L011) (LE)**

Foglio **7** Particella **293**

Rendita: **Euro 38.817,00**

Categoria **D/1^{a)}**

VARIAZIONE NEL CLASSAMENTO del 15/12/2011
Pratica n. LE0606358 in atti dal 15/12/2011
VARIAZIONE DI CLASSAMENTO - SI ANNOTA
SENTENZA N. 1181 DELLA CTP DI LECCE SEZ. 3
DEPOSITATA IL 09.05.2016, EMESSA SUL RICORSO
PROT. N. 212212 DEL 04.05.2011, CHE RIGETTA IL
RICORSO E CONFERMA IL CLASSAMENTO IN
CATEGORIA D/1 CON R.C. EURO 38.817,00. (n.
115075.1/2011) Notifica effettuata con protocollo n.
LE0607860 del 16/12/2011

Annotazioni: classamento e rendita rettificati (d.m. 701/94)

 **dal 23/05/2016 al 10/11/2016**

Immobile attuale

Comune di **SURBO (L011) (LE)**

Foglio **7** Particella **293**

Rendita: **Euro 5.250,00**

Categoria **D/1^{a)}**

VARIAZIONE del 22/05/2016 Pratica n. LE0115669 in
atti dal 23/05/2016 RIDETERMINAZIONE DELLA
RENDITA AI SENSI DELL'ART. 1, COMMA 22, L.N.
208/15 (n. 48740.1/2016)

Annotazioni: classamento e rendita proposti (d.m. 701/94)

 **dal 10/11/2016**

Immobile attuale

Comune di **SURBO (L011) (LE)**

Foglio **7** Particella **293**

Rendita: **Euro 5.670,00**

Categoria **D/1^{a)}**

VARIAZIONE NEL CLASSAMENTO del 10/11/2016
Pratica n. LE0273374 in atti dal 10/11/2016
VARIAZIONE DI CLASSAMENTO (n. 128517.1/2016)
Notifica effettuata con protocollo n. LE0274097 del
11/11/2016

Annotazioni: classamento e rendita rettificati (d.m. 701/94)

> Storia degli intestati dell'immobile

Dati identificativi: Immobile attuale - Comune di SURBO (L011)(LE) Foglio 7 Particella 293

- | | |
|--|--|
| <p>➤ 1. D'AMBROSIO Claudio
(CF DMBCLD41P26Z315A)
nato in ETIOPIA (EE) il 26/09/1941
dal 29/11/2011
Diritto di: Proprieta' per 1/1 (deriva dall'atto 1)</p> | <p>1. COSTITUZIONE del 29/11/2011 Pratica n.
LE0542088 in atti dal 29/11/2011 COSTITUZIONE (n.
11859.1/2011)</p> |
|--|--|

Visura telematica

Legenda

- a) D/1: Opifici
b) E/3: Costruzioni e fabbricati per speciali esigenze pubbliche

Catasto terreni
Visura storica per immobile

Situazione degli atti informatizzati dall'impianto meccanografico al 14/07/2025



Immobile di catasto terreni



Causali di aggiornamento ed annotazioni

Informazioni riportate negli atti del catasto al 14/07/2025

Dati identificativi: Comune di **LECCE (E506) (LE)**

Foglio **58** Particella **19**

Classamento:

Redditi: dominicale **Euro 0,13**

agrario **Euro 0,17**

Particella con qualità: **SEMINATIVO** di classe **4**

Superficie: **72 m²**

> Intestati catastali

> 1. BARBAGALLO Maria Rosaria (CF BRBMRS41H47B792F)

nata a CARMIANO (LE) il 07/06/1941

Diritto di: Usufrutto per 100/100

> 2. CALCAGNILE Carla (CF CLCCRL76C60C978W)

nata a COPERTINO (LE) il 20/03/1976

Diritto di: Nuda proprietà per 50/100

> 3. CALCAGNILE Paola (CF CLCPLA70C65E506J)

nata a LECCE (LE) il 25/03/1970

Diritto di: Nuda proprietà per 50/100

> Dati identificativi

📅 dall'impianto

Impianto meccanografico del 30/06/1977

Immobile attuale

Comune di **LECCE (E506) (LE)**

Foglio **58** Particella **19**

> Dati di classamento

 **dall'impianto al 28/04/1994**

Immobile attuale

Comune di **LECCE (E506) (LE)**

Foglio **58** Particella **19**

Redditi: dominicale **Euro 0,16 Lire 314**

agrario **Euro 0,11 Lire 220**

Particella con qualità: **PASCOLO** di classe **U**
Superficie: **157 m²**

Partita: **13135**

Impianto meccanografico del 30/06/1977

 **dal 28/04/1994 al 08/03/2007**

Immobile attuale

Comune di **LECCE (E506) (LE)**

Foglio **58** Particella **19**

Redditi: dominicale **Euro 0,07 Lire 144**

agrario **Euro 0,05 Lire 101**

Particella con qualità: **PASCOLO** di classe **U**
Superficie: **72 m²**

Partita: **109374**

FRAZIONAMENTO in atti dal 28/04/1994 (n. 95.1/1988)

 **dal 08/03/2007**

Immobile attuale

Comune di **LECCE (E506) (LE)**

Foglio **58** Particella **19**

Redditi: dominicale **Euro 0,13**

agrario **Euro 0,17**

Particella con qualità: **SEMINATIVO** di classe **04**
Superficie: **72 m²**

Sono stati inoltre variati/soppressi i seguenti immobili:

Comune: **LECCE (E506) (LE)**

Foglio **58** Particella **37**


TABELLA DI VARIAZIONE del 08/03/2007 Pratica n. LE0108029 in atti dal 08/03/2007 TRASMISSIONE DATI AI SENSI DEL DECRETO 262 DEL 3 OTTOBRE 2006 (n. 15678.1/2007)

Annotazioni: variazione colturale ex d.l. n. 262/06 - qualità dichiarata o parificata a coltura presente nel quadro tariffario


> Storia degli intestati dell'immobile

Dati identificativi: Immobile attuale - Comune di **LECCE (E506) (LE)** Foglio **58** Particella **19**

 **1. DE BELLIS Filippo**
(CF DBLFPP18D17E038R)
nato a GIOIA DEL COLLE (BA) il 17/04/1918

 **dall'impianto al 16/12/1987**
Diritto di: Da verificare (deriva dall'atto 1)

 **1. AL.CA.S. ALIMENTARI LATTIERO CASEARI**
SALENTO S.R.L.

 **dal 16/12/1987 al 15/12/1995**
Diritto di: Da verificare (deriva dall'atto 2)

1. Impianto meccanografico del 30/06/1977

2. Atto del 16/12/1987 Pubblico ufficiale CILLO Sede LECCE (LE) Repertorio n. 25469 - UR Sede LECCE (LE) Registrazione n. 44 registrato in data 04/01/1988 - Voltura n. 3368.1/1994 in atti dal 19/11/1994

Direzione Provinciale di Lecce
Ufficio Provinciale - Territorio
Servizi Catastali

Data: **14/07/2025**
Ora: **11:30:34**
Numero Pratica: **T147758/2025**
Pag: **3 - Segue**

- **1. CIRIO POLENGHI DE RICA S.P.A.**
(CF 00464220581)
sede in NAPOLI (NA)
📅 dal 15/12/1995 al 15/12/1997
Diritto di: Proprieta' per 1000/1000 (deriva dall'atto 3)
- **1. CIRIO SOCIETA' PER AZIONI**
(CF 06690550634)
sede in NAPOLI (NA)
📅 dal 15/12/1997 al 29/06/1999
Diritto di: Proprieta' per 1000/1000 (deriva dall'atto 4)
- **1. CINO Loreta (CF CNILRT25S65B792S)**
nata a CARMIANO (LE) il 25/11/1925
📅 dal 29/06/1999 al 31/10/2001
Diritto di: Proprieta' per 1/2 (deriva dall'atto 5)
- **2. CALCAGNILE Salvatore Dante**
(CF CLCSVT32E08B792H)
nato a CARMIANO (LE) il 08/05/1932
📅 dal 29/06/1999 al 30/01/2002
Diritto di: Proprieta' per 1/2 (deriva dall'atto 5)
- **1. CARABELLI Gabriella**
(CF CRBGRL42B68E395M)
nata a LACCHIARELLA (MI) il 28/02/1942
📅 dal 31/10/2001 al 30/01/2002
Diritto di: Proprieta' per 1/2 in regime di separazione dei beni (deriva dall'atto 6)
- **1. CALCAGNILE Salvatore Dante**
(CF CLCSVT32E08B792H)
nato a CARMIANO (LE) il 08/05/1932
📅 dal 30/01/2002 al 31/01/2002
Diritto di: Proprieta' per 1000/1000 (deriva dall'atto 7)
- **1. CALCAGNILE Salvatore Dante**
(CF CLCSVT32E08B792H)
nato a CARMIANO (LE) il 08/05/1932
📅 dal 31/01/2002 al 13/02/2006
Diritto di: Proprieta' per 1/1 in regime di separazione dei beni (deriva dall'atto 8)
- **1. BARBAGALLO Maria Rosaria**
(CF BRBMRS41H47B792F)
nata a CARMIANO (LE) il 07/06/1941
📅 dal 13/02/2006
Diritto di: Usufrutto per 100/100 (deriva dall'atto 9)
- **2. CALCAGNILE Carla**
(CF CLCCRL76C60C978W)
nata a COPERTINO (LE) il 20/03/1976
📅 dal 13/02/2006
Diritto di: Nuda proprieta' per 50/100 (deriva dall'atto 9)

3. Atto del 15/12/1995 Pubblico ufficiale NOT. SANTANGELO Sede NAPOLI (NA) Repertorio n. 43456 - Voltura n. 4246.1/1996 in atti dal 21/06/1997

4. Atto del 15/12/1997 Pubblico ufficiale GIULIANI GIOVANNI Sede ROMA (RM) Repertorio n. 22429 - Voltura n. 7625.1/1998 in atti dal 03/12/1998

5. Atto del 29/06/1999 Pubblico ufficiale ANGLANA MASSIMO Sede LECCE (LE) Repertorio n. 13123 - Trascrizione n. 16066.1/1999 in atti dal 09/07/1999

6. Atto del 31/10/2001 Pubblico ufficiale NOVELLI ANTONIO Sede GALLIPOLI (LE) Repertorio n. 43781 - COMPRAVENDITA Trascrizione n. 30228.1/2001 Reparto PI di LECCE in atti dal 26/11/2001

7. Atto del 30/01/2002 Pubblico ufficiale NOT NOVELLI Sede GALLIPOLI (LE) Repertorio n. 44816 - UR Sede GALLIPOLI (LE) Registrazione n. 12 registrato in data 18/02/2002 - DIVISIONE Voltura n. 61627.1/2002 - Pratica n. 64228 in atti dal 05/03/2002

8. Atto del 31/01/2002 Pubblico ufficiale NOVELLI ANTONIO Sede GALLIPOLI (LE) Repertorio n. 44816 - DIVISIONE (Passaggi intermedi da esaminare) Trascrizione n. 3115.1/2002 Reparto PI di LECCE in atti dal 06/08/2002

9. TESTAMENTO OLOGRAFO del 13/02/2006 Pubblico ufficiale DELL'ANNA PAOLO Sede COPERTINO (LE) Repertorio n. 103668 - UR Sede LECCE (LE) Registrazione Volume 49 n. 43 registrato in data 09/02/2007 - DEN.SUC. DI CALCAGNILE DANTE SALVATORE Voltura n. 6358.1/2007 - Pratica n. LE0073989 in atti dal 07/03/2007

Direzione Provinciale di Lecce
Ufficio Provinciale - Territorio
Servizi Catastali

Data: **14/07/2025**
Ora: **11:30:34**
Numero Pratica: **T147758/2025**
Pag: **4 - Fine**

➤ **3. CALCAGNILE Paola**
(CF CLCPLA70C65E506J)
nata a LECCE (LE) il 25/03/1970
📅 dal 13/02/2006
Diritto di: Nuda proprieta' per 50/100 (deriva
dall'atto 9)

Visura telematica

Catasto terreni
Visura storica per immobile

Situazione degli atti informatizzati dall'impianto meccanografico al 14/07/2025



Immobile di catasto terreni



Causali di aggiornamento ed annotazioni

Informazioni riportate negli atti del catasto al 14/07/2025

Dati identificativi: Comune di **LECCE (E506) (LE)**

Foglio **58** Particella **37**

Classamento:

Redditi: dominicale **Euro 0,15**

agrario **Euro 0,20**

Particella con qualità: **SEMINATIVO** di classe **4**

Superficie: **85 m²**

> Intestati catastali

> 1. BARBAGALLO Maria Rosaria (CF BRBMRS41H47B792F)

nata a CARMIANO (LE) il 07/06/1941

Diritto di: Usufrutto per 100/100

> 2. CALCAGNILE Carla (CF CLCCRL76C60C978W)

nata a COPERTINO (LE) il 20/03/1976

Diritto di: Nuda proprietà per 50/100

> 3. CALCAGNILE Paola (CF CLCPLA70C65E506J)

nata a LECCE (LE) il 25/03/1970

Diritto di: Nuda proprietà per 50/100

> Dati identificativi

📅 dall'impianto al 28/04/1994

Immobile predecessore

Comune di **LECCE (E506) (LE)**

Foglio **58** Particella **19**

Impianto meccanografico del 30/06/1977

📅 dal 28/04/1994

Immobile attuale

Comune di **LECCE (E506) (LE)**

Foglio **58** Particella **37**

FRAZIONAMENTO in atti dal 28/04/1994 (n. 95.1/1988)

Sono stati inoltre variati/soppressi i seguenti immobili:

Comune: **LECCE (E506) (LE)**

Foglio **58** Particella **19**

> **Dati di classamento**

 **dall'impianto al 28/04/1994**

Impianto meccanografico del 30/06/1977

Immobile predecessore

Comune di **LECCE (E506) (LE)**

Foglio **58** Particella **19**

Redditi: dominicale **Euro 0,16 Lire 314**
agrario **Euro 0,11 Lire 220**

Particella con qualità: **PASCOLO** di classe **U**
Superficie: **157 m²**

Partita: **13135**

 **dal 28/04/1994 al 08/03/2007**

FRAZIONAMENTO in atti dal 28/04/1994 (n. 95.1/1988)

Immobile attuale

Comune di **LECCE (E506) (LE)**

Foglio **58** Particella **37**

Redditi: dominicale **Euro 0,09 Lire 170**
agrario **Euro 0,06 Lire 119**

Particella con qualità: **PASCOLO** di classe **U**
Superficie: **85 m²**

Partita: **13135**

Sono stati inoltre variati/soppressi i seguenti immobili:

Comune: **LECCE (E506) (LE)**

Foglio **58** Particella **19**

 **dal 08/03/2007**

Immobile attuale

Comune di **LECCE (E506) (LE)**

Foglio **58** Particella **37**

Redditi: dominicale **Euro 0,15**
agrario **Euro 0,20**

Particella con qualità: **SEMINATIVO** di classe **04**
Superficie: **85 m²**

TABELLA DI VARIAZIONE del 08/03/2007 Pratica n. LE0108034 in atti dal 08/03/2007 TRASMISSIONE DATI AI SENSI DEL DECRETO 262 DEL 3 OTTOBRE 2006 (n. 15681.1/2007)

Annotazioni: variazione colturale ex d.l. n. 262/06 - qualità dichiarata o parificata a coltura presente nel quadro tariffario

> Storia degli intestati dell'immobile

Dati identificativi: Immobile predecessore - Comune di LECCE (E506) (LE) Foglio 58 Particella 19

- **1. DE BELLIS Filippo**
(CF DBLFPP18D17E038R)
nato a GIOIA DEL COLLE (BA) il 17/04/1918
📅 dall'impianto al 16/12/1987
Diritto di: Da verificare (deriva dall'atto 1)
1. Impianto meccanografico del 30/06/1977
- **1. AL.CA.S. ALIMENTARI LATTIERO CASEARI SALENTINO S.R.L.**
📅 dal 16/12/1987 al 15/12/1995
Diritto di: Da verificare (deriva dall'atto 2)
2. Atto del 16/12/1987 Pubblico ufficiale CILLO Sede LECCE (LE) Repertorio n. 25469 - UR Sede LECCE (LE) Registrazione n. 44 registrato in data 04/01/1988 - Voltura n. 3368.1/1994 in atti dal 19/11/1994

Dati identificativi: Immobile attuale - Comune di LECCE (E506) (LE) Foglio 58 Particella 37

- **1. D' ONGHIA Rosa Lea**
(CF DNGRSL28M42F915Z)
nata a NOCI (BA) il 02/08/1928
📅 dal 24/12/1985 al 15/12/1995
Diritto di: Da verificare proprietario per 5/15 pieno (deriva dall'atto 3)
3. DENUNZIA (NEI PASSAGGI PER CAUSA DI MORTE) del 24/12/1985 Registrazione Volume 237 n. 80 registrato in data 23/09/1986 - Voltura n. 13801.1/1989 in atti dal 06/03/1996
- **2. DE BELLIS Angela**
(CF DBLNGL56E53E506T)
nata a LECCE (LE) il 13/05/1956
📅 dal 24/12/1985 al 15/12/1995
Diritto di: Da verificare proprietario per 2/15 pieno (deriva dall'atto 3)
- **3. DE BELLIS Annalisa**
(CF DBLNLS65S56E506B)
nata a LECCE (LE) il 16/11/1965
📅 dal 24/12/1985 al 15/12/1995
Diritto di: Da verificare proprietario per 2/15 pieno (deriva dall'atto 3)
- **4. DE BELLIS Antonia**
(CF DBLNTN54H44E506B)
nata a LECCE (LE) il 04/06/1954
📅 dal 24/12/1985 al 15/12/1995
Diritto di: Da verificare proprietario per 2/15 pieno (deriva dall'atto 3)
- **5. DE BELLIS Vincenzo**
(CF DBLVCN57P07E506T)
nato a LECCE (LE) il 07/09/1957
📅 dal 24/12/1985 al 15/12/1995
Diritto di: Da verificare proprietario per 2/15 pieno (deriva dall'atto 3)
- **6. DE BELLIS Vito** (CF DBLVTI68M19E506U)
nato a LECCE (LE) il 19/08/1968
📅 dal 24/12/1985 al 15/12/1995
Diritto di: Da verificare proprietario per 2/15 pieno (deriva dall'atto 3)
- **1. DE BELLIS Filippo**
(CF DBLFPP18D17E038R)
nato a GIOIA DEL COLLE (BA) il 17/04/1918
4. FRAZIONAMENTO in atti dal 28/04/1994 (n. 95.1/1988)

Direzione Provinciale di Lecce
Ufficio Provinciale - Territorio
Servizi Catastali

Data: 14/07/2025
Ora: 11:30:48
Numero Pratica: T147993/2025
Pag: 4 - Segue

📅 dal 28/04/1994 al 24/12/1985
Diritto di: Da verificare (deriva dall'atto 4)

➤ **1. CIRIO POLENGHI DE RICA S.P.A.**
(CF 00464220581)
sede in NAPOLI (NA)

📅 dal 15/12/1995 al 15/12/1997
Diritto di: Proprieta' per 1000/1000 (deriva dall'atto 5)

➤ **1. CIRIO SOCIETA' PER AZIONI**
(CF 06690550634)
sede in NAPOLI (NA)

📅 dal 15/12/1997 al 29/06/1999
Diritto di: Proprieta' per 1000/1000 (deriva dall'atto 6)

➤ **1. CINO Loreta (CF CNILRT25S65B792S)**
nata a CARMIANO (LE) il 25/11/1925

📅 dal 29/06/1999 al 31/10/2001
Diritto di: Proprieta' per 1/2 (deriva dall'atto 7)

➤ **2. CALCAGNILE Salvatore Dante**
(CF CLCSVT32E08B792H)
nato a CARMIANO (LE) il 08/05/1932

📅 dal 29/06/1999 al 30/01/2002
Diritto di: Proprieta' per 1/2 (deriva dall'atto 7)

➤ **1. CARABELLI Gabriella**
(CF CRBGRL42B68E395M)
nata a LACCHIARELLA (MI) il 28/02/1942

📅 dal 31/10/2001 al 30/01/2002
Diritto di: Proprieta' per 1/2 in regime di separazione dei beni (deriva dall'atto 8)

➤ **1. CALCAGNILE Salvatore Dante**
(CF CLCSVT32E08B792H)
nato a CARMIANO (LE) il 08/05/1932

📅 dal 30/01/2002 al 31/01/2002
Diritto di: Proprieta' per 1000/1000 (deriva dall'atto 9)

➤ **1. CALCAGNILE Salvatore Dante**
(CF CLCSVT32E08B792H)
nato a CARMIANO (LE) il 08/05/1932

📅 dal 31/01/2002 al 13/02/2006
Diritto di: Proprieta' per 1/1 in regime di separazione dei beni (deriva dall'atto 10)

➤ **1. BARBAGALLO Maria Rosaria**
(CF BRBMRS41H47B792F)
nata a CARMIANO (LE) il 07/06/1941

📅 dal 13/02/2006
Diritto di: Usufrutto per 100/100 (deriva dall'atto 11)

➤ **2. CALCAGNILE Carla**
(CF CLCCRL76C60C978W)
nata a COPERTINO (LE) il 20/03/1976

📅 dal 13/02/2006
Diritto di: Nuda proprieta' per 50/100 (deriva dall'atto 11)

5. Atto del 15/12/1995 Pubblico ufficiale NOT. SANTANGELO Sede NAPOLI (NA) Repertorio n. 43456 - Voltura n. 4246.1/1996 in atti dal 21/06/1997

6. Atto del 15/12/1997 Pubblico ufficiale GIULIANI GIOVANNI Sede ROMA (RM) Repertorio n. 22429 - Voltura n. 7625.1/1998 in atti dal 03/12/1998

7. Atto del 29/06/1999 Pubblico ufficiale ANGLANA MASSIMO Sede LECCE (LE) Repertorio n. 13123 - Trascrizione n. 16066.1/1999 in atti dal 09/07/1999

8. Atto del 31/10/2001 Pubblico ufficiale NOVELLI ANTONIO Sede GALLIPOLI (LE) Repertorio n. 43781 - COMPRAVENDITA Trascrizione n. 30228.1/2001 Reparto PI di LECCE in atti dal 26/11/2001

9. Atto del 30/01/2002 Pubblico ufficiale NOT NOVELLI Sede GALLIPOLI (LE) Repertorio n. 44816 - UR Sede GALLIPOLI (LE) Registrazione n. 12 registrato in data 18/02/2002 - DIVISIONE Voltura n. 61627.1/2002 - Pratica n. 64228 in atti dal 05/03/2002

10. Atto del 31/01/2002 Pubblico ufficiale NOVELLI ANTONIO Sede GALLIPOLI (LE) Repertorio n. 44816 - DIVISIONE (Passaggi intermedi da esaminare) Trascrizione n. 3115.1/2002 Reparto PI di LECCE in atti dal 06/08/2002

11. TESTAMENTO OLOGRAFO del 13/02/2006 Pubblico ufficiale DELL'ANNA PAOLO Sede COPERTINO (LE) Repertorio n. 103668 - UR Sede LECCE (LE) Registrazione Volume 49 n. 43 registrato in data 09/02/2007 - DEN.SUC. DI CALCAGNILE DANTE SALVATORE Voltura n. 6358.1/2007 - Pratica n. LE0073989 in atti dal 07/03/2007

Direzione Provinciale di Lecce
Ufficio Provinciale - Territorio
Servizi Catastali

Data: 14/07/2025
Ora: 11:30:48
Numero Pratica: T147993/2025
Pag: 5 - Fine

➤ 3. **CALCAGNILE Paola**
(CF CLCPLA70C65E506J)
nata a LECCE (LE) il 25/03/1970
📅 dal 13/02/2006
Diritto di: Nuda proprieta' per 50/100 (deriva
dall'atto 11)

Visura telematica